


Plan Rozwoju Dzielnicy Śródmieście

zasady tworzenia
dokumentu

Jacek Warda
listopad 2009 –
kwiecień 2011



Od 15 lat pracuję nad planowaniem dla samorządu



Wojciech Kłosowski
Jacek Warda

Wyspy szans

Jak budować strategię rozwoju lokalnego?

Jacek Warda

FUNDUSZE STRUKTURALNE UNII EUROPEJSKIEJ



STRATEGIA rozwoju gminy Gołuchów



Inform

Informator o programach pomocowych dla samorządów 2002



Jacek Warda
Wojciech Kłosowski



FUNDACJA ROZWOJU LUBELSZCZYZNY
rok założenia 1990

Jacek Warda

Я. Варда
В. Клосовскі



ZASADY PLANOWANIA INWESTYCYJNEGO jako metoda ewaluacji

2002

Stan obecny - problemy

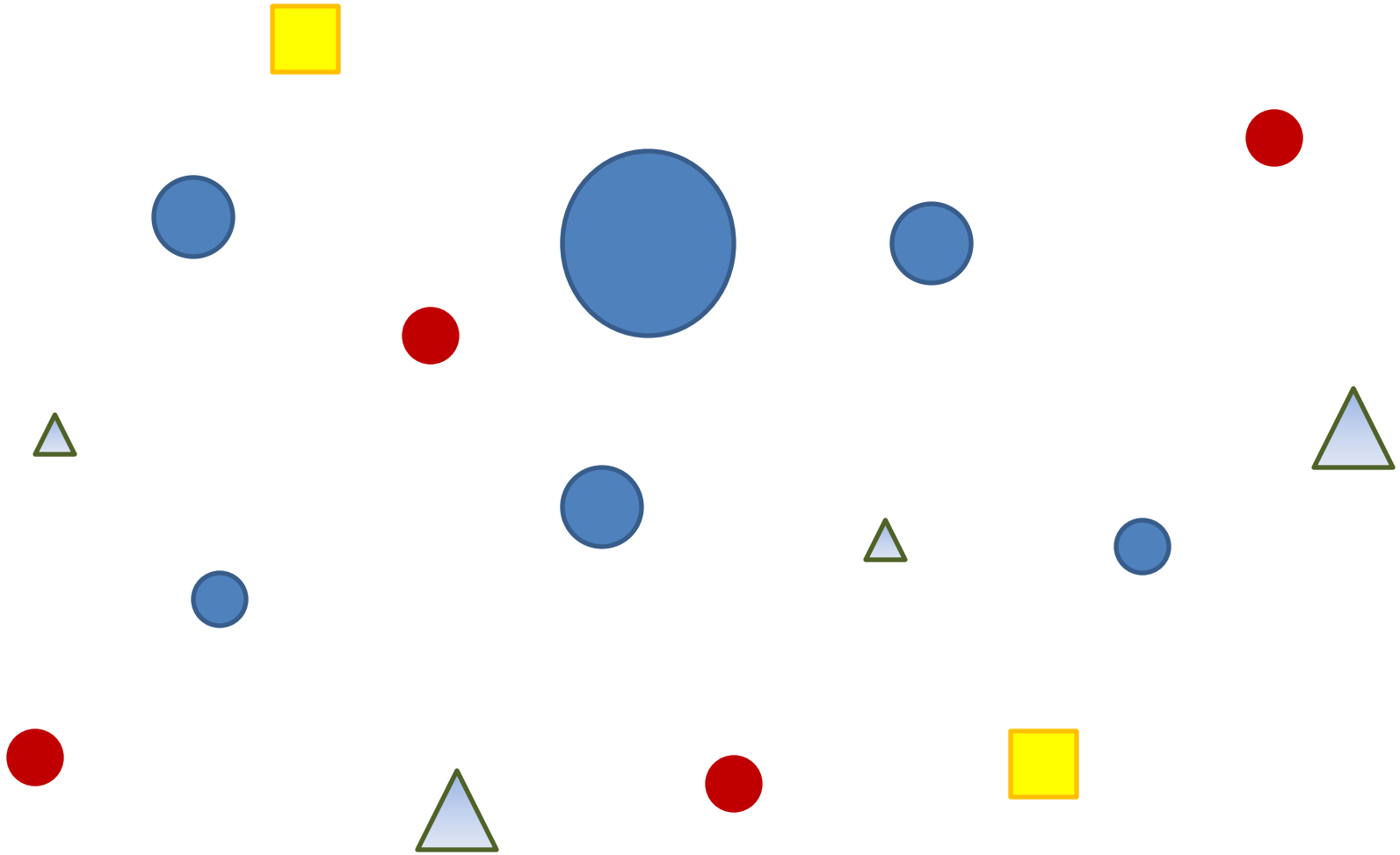
1. Akcyjność działań rad dzielnic.
2. Brak ciągłości działań między kolejnymi kadencjami rady dzielnicy.
3. Brak sprawnego przepływu informacji w urzędzie miasta na temat opinii mieszkańców.
4. Brak informacji dla mieszkańców co robi rada i możliwości dla mieszkańców odniesienia się do jej propozycji.

Siatka pojęciowa: Plany a programy

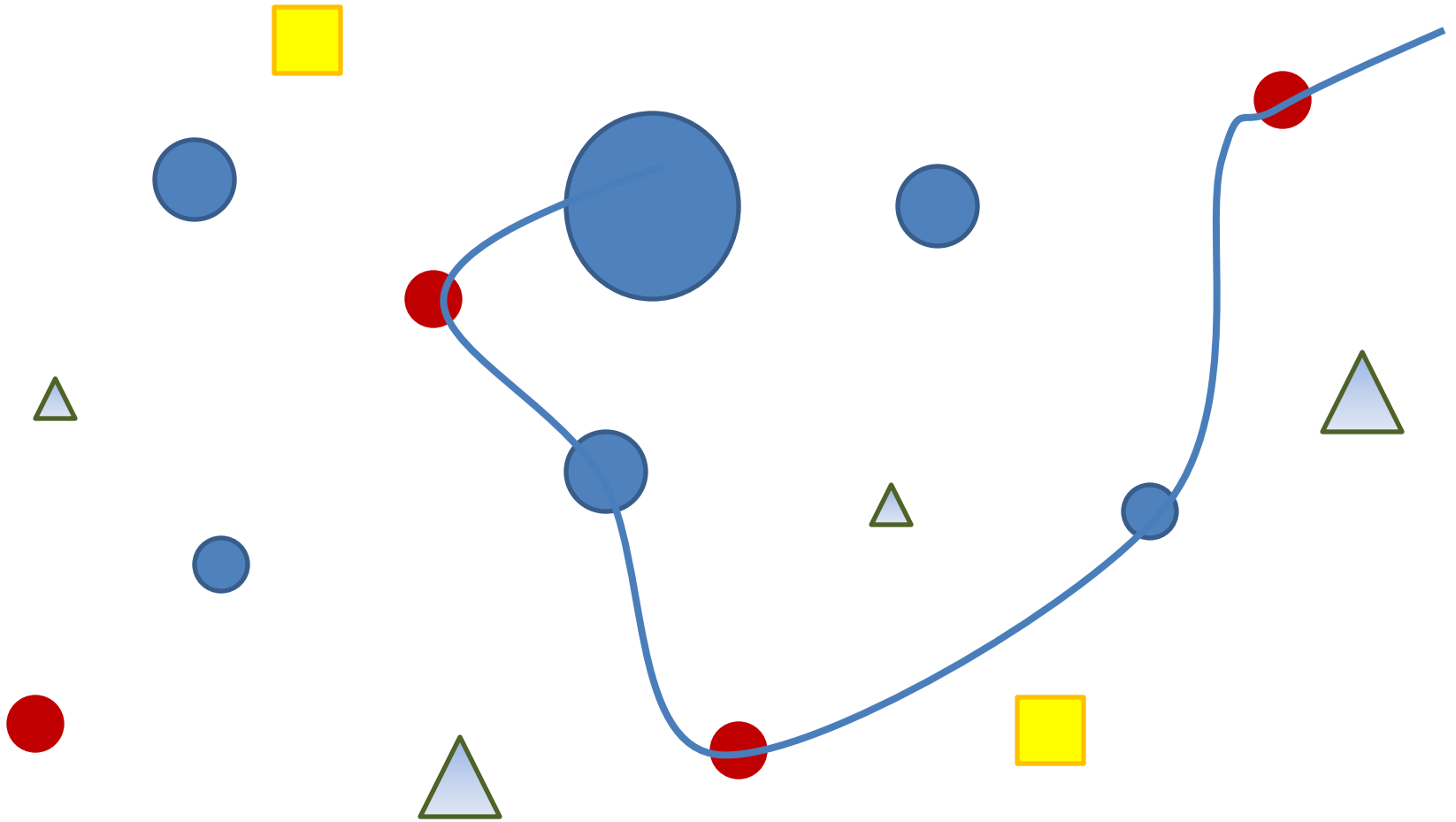
Plan jest jak mapa. Opisuje zdania, ale nie opisuje kolejności ich realizacji i uwarunkowań wykonawczych

Program to wybór zadań z planu, wraz z harmonogramem realizacji.

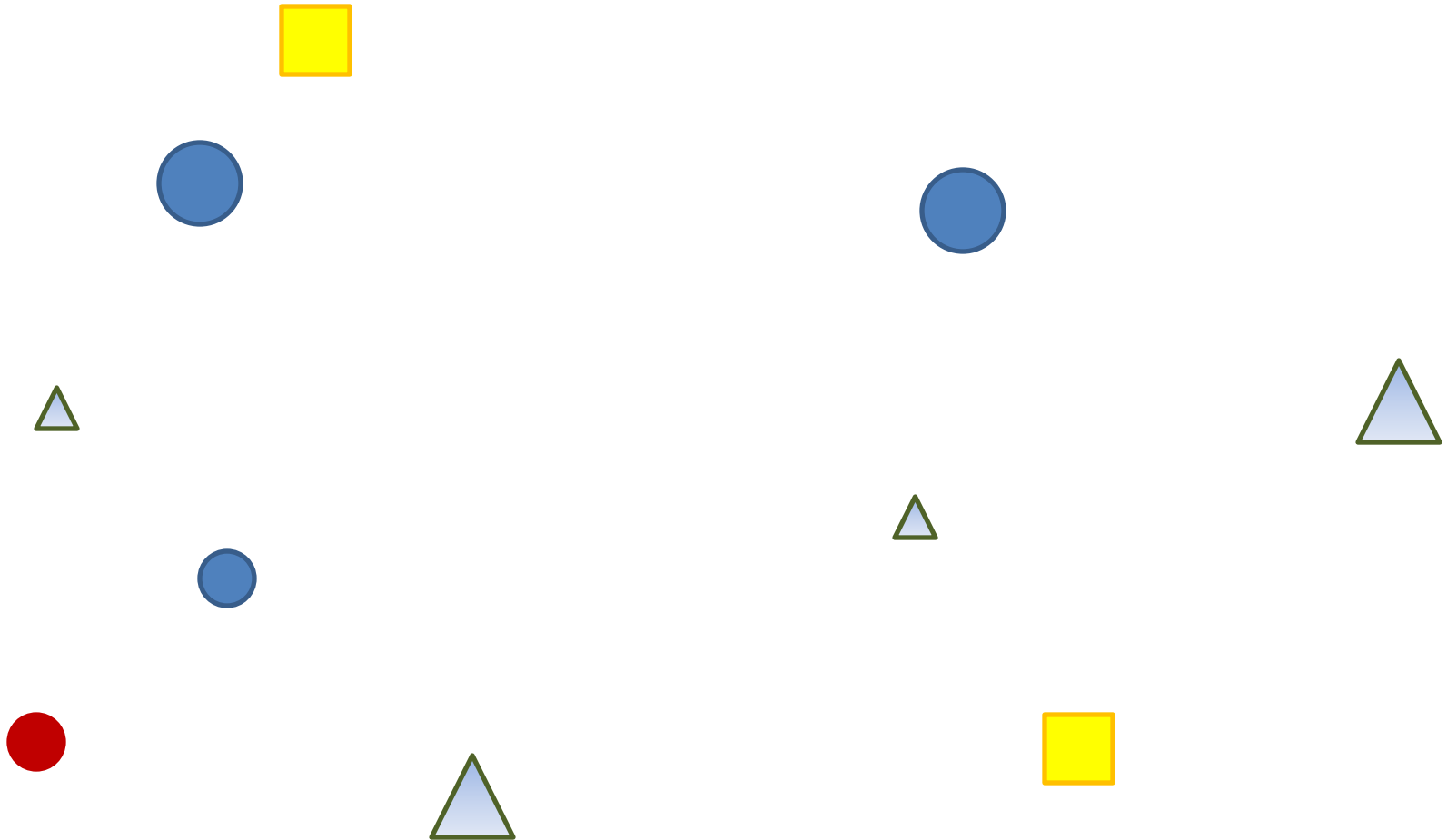
Symboliczna mapa wszystkich zadań wartych wykonania (**plan strategiczny**)



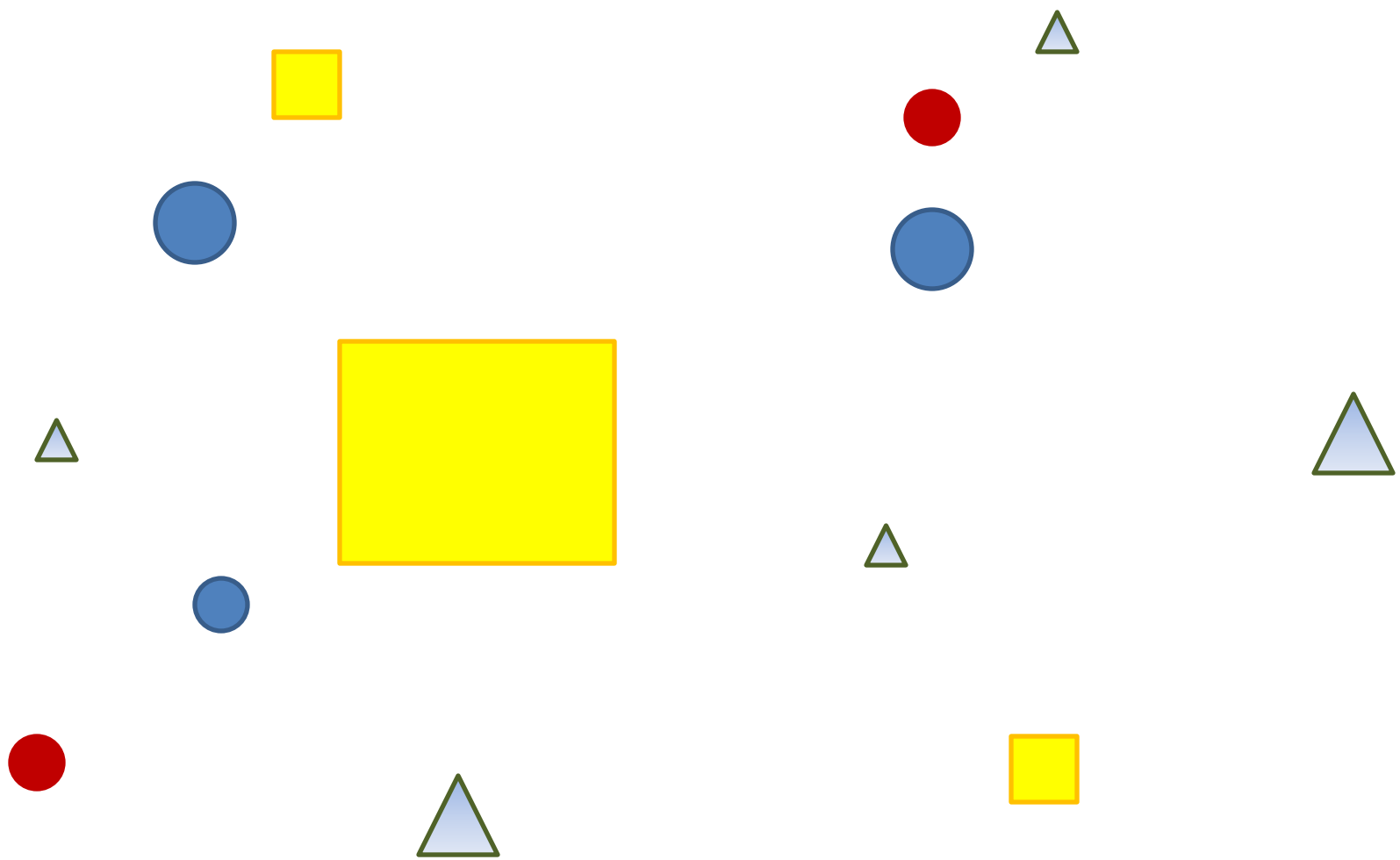
Symboliczna trasa plan zadań, jakie będą wykonane w najbliższych latach
(plan taktyczny)



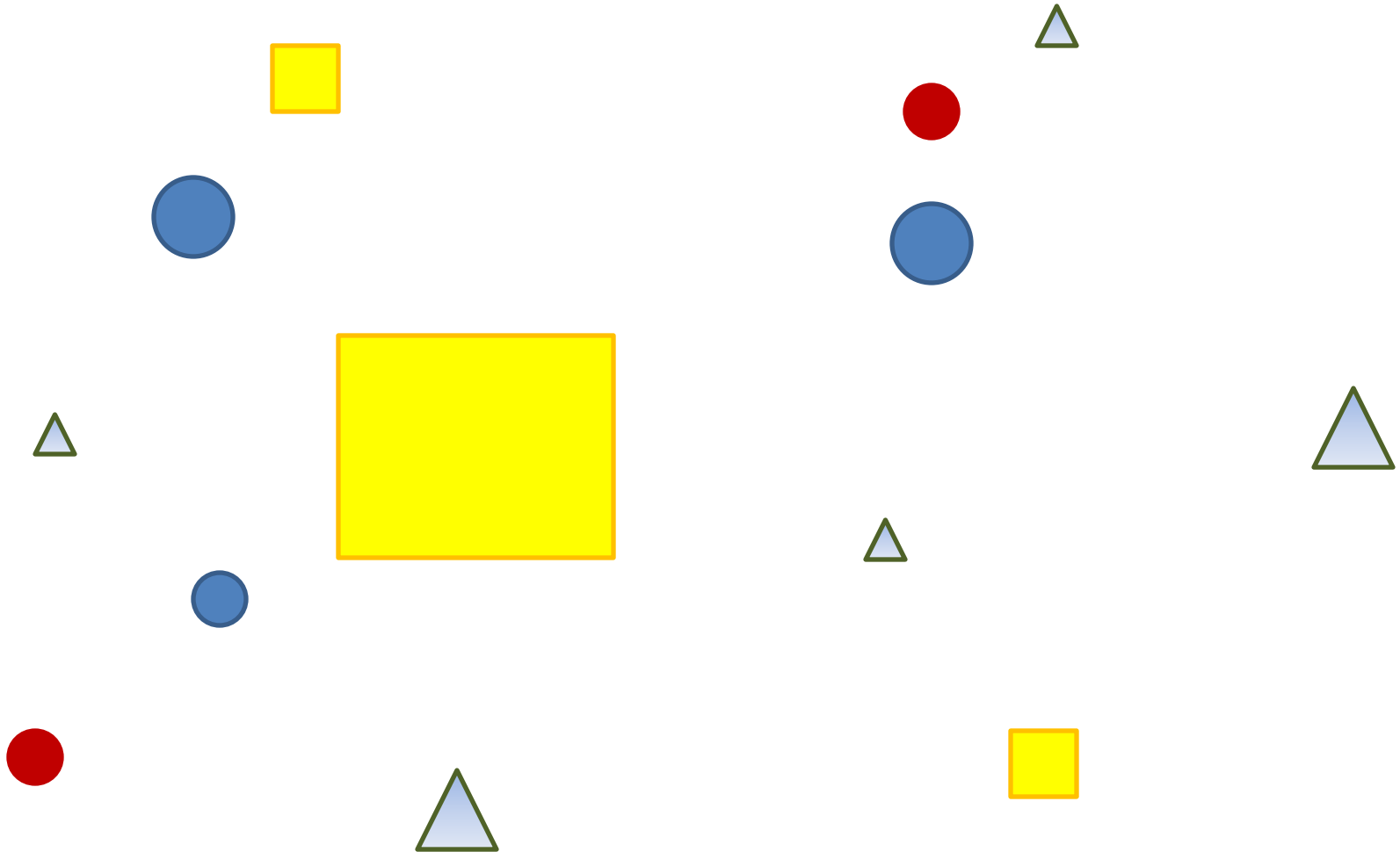
Wykonane zadania znikają z mapy...



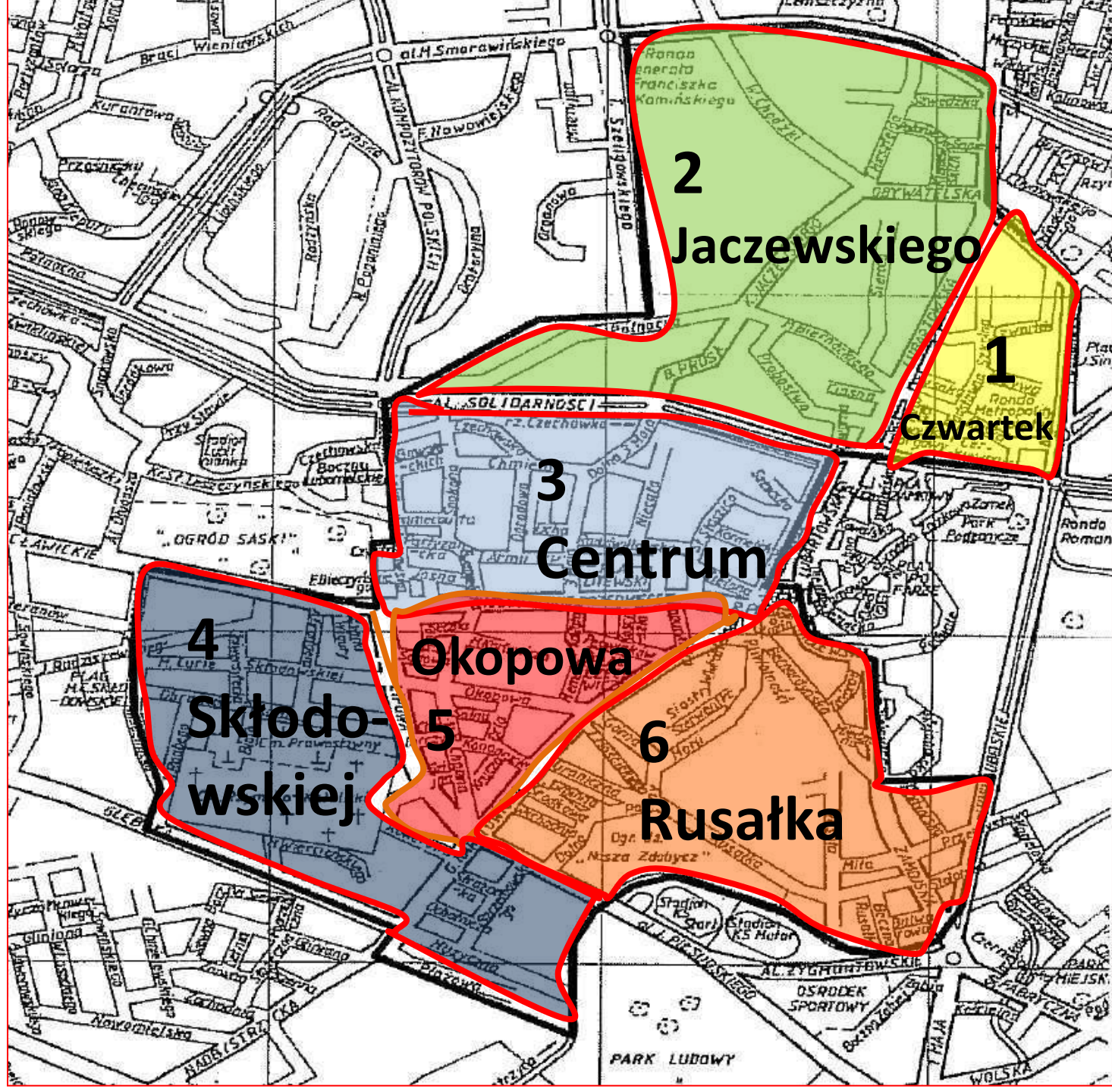
I na ich miejsce pojawiają się kolejne...



Planowanie nie ma końca..



Podział
na 6 okręgów
będzie przydatny
do nadawania
jednoznacznej
numeracji każdemu
projektowi
oraz do podziału
pracy przy
opracowaniu mapy



Problemy 2 obwodu – mapa (fragment)



1-2-5 Parking tymczasowy na Biernackiego



Numer okręgu w ramach dzielnicy
(w tym wypadku Okręg 2 w dzielnicy 1 – Jaczewskiego)

Niepowtarzalny numer projektu w ramach
danego kręgu danej dzielnicy

1-2-5 Parking tymczasowy na ulicy Biernackiego

Numer dzielnicy 1 (śródmieście)

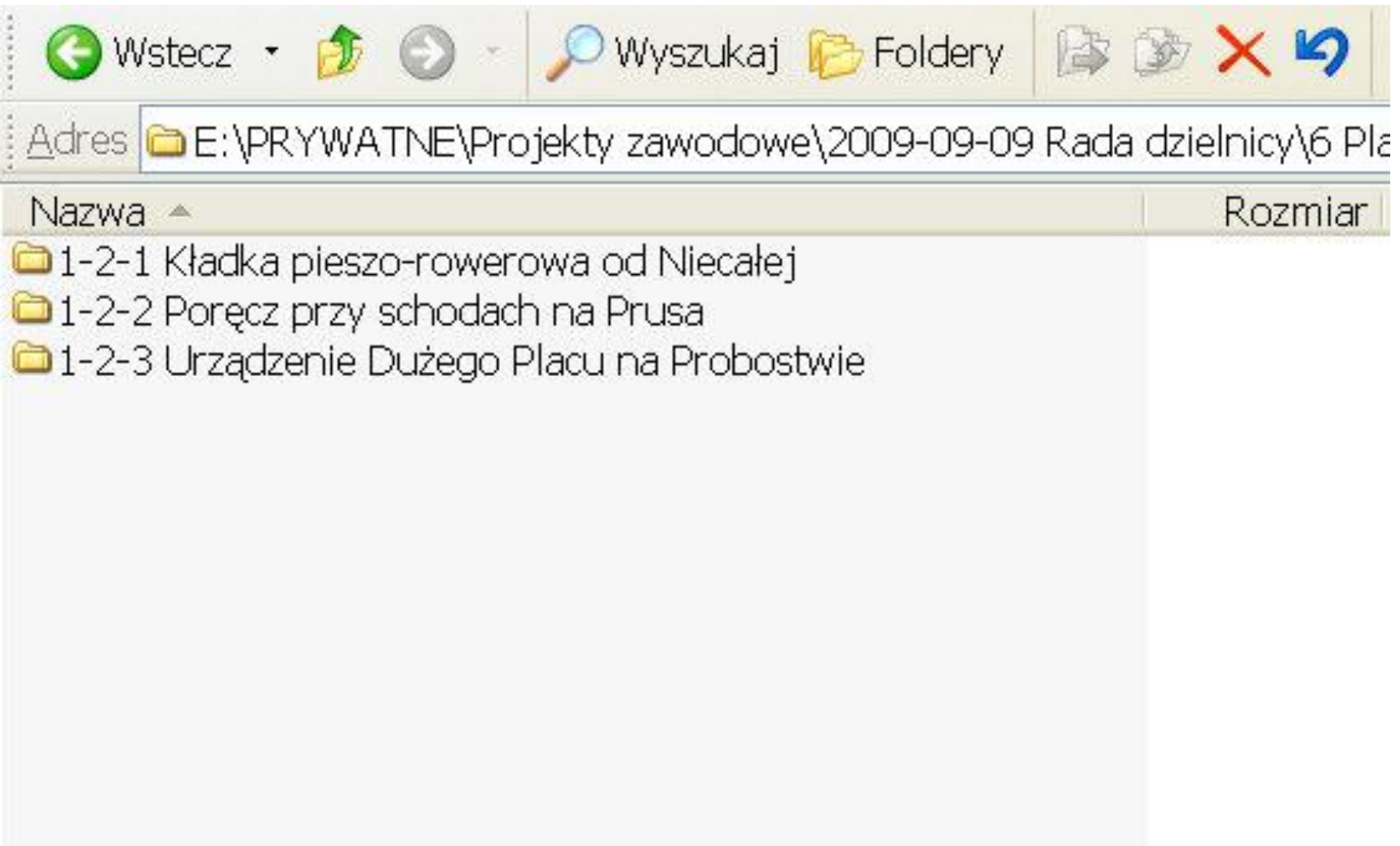
Opis każdego projektu w takim samym schemacie

1. Problem
2. Co należy zrobić
3. Co do tej pory zrobiono
4. Jakie będą korzyści z realizacji projektu

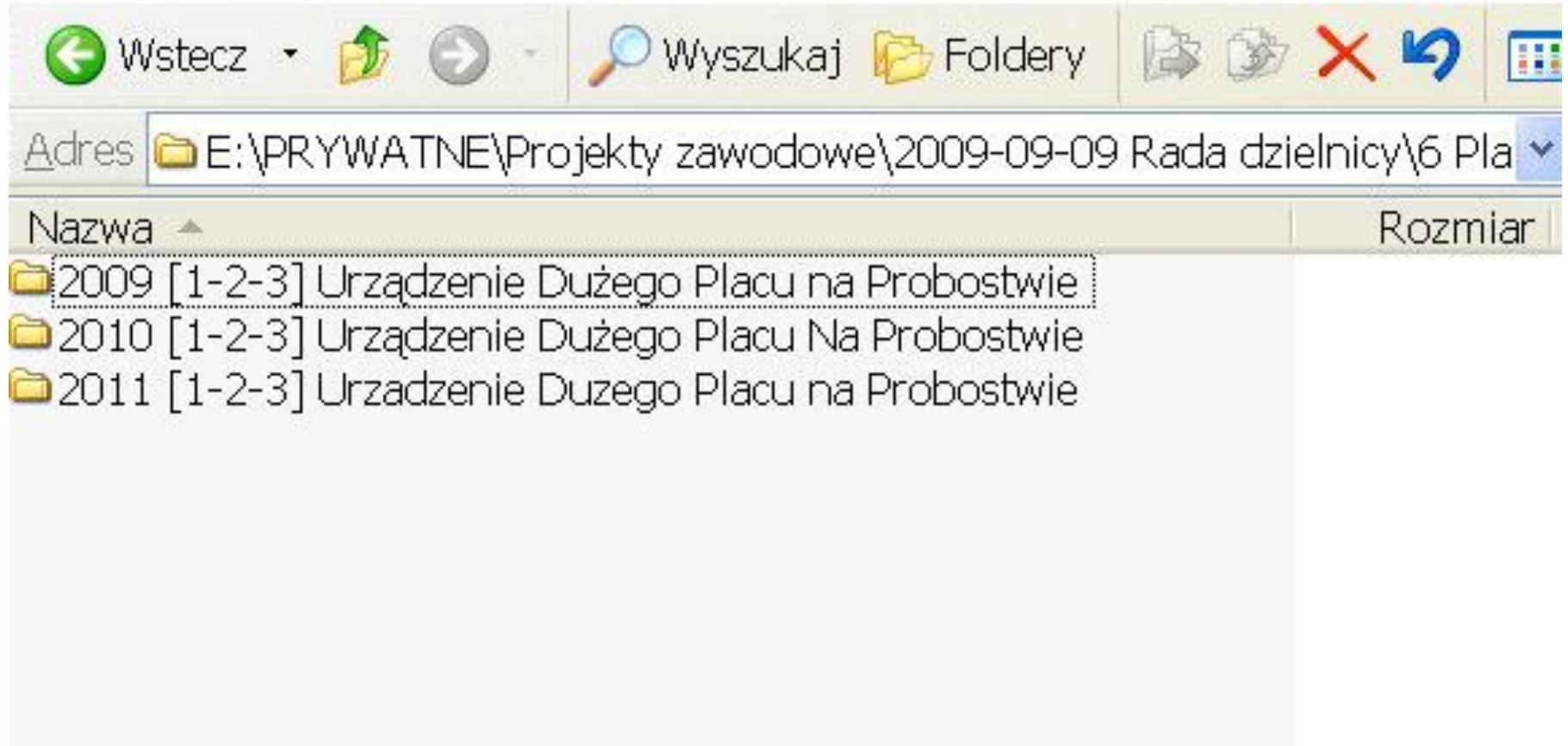
Dodatkowo ew. : 5. Zmiany w stosunku do poprzednich wersji projektu

Przegląd opisów projektu następuje co roku !

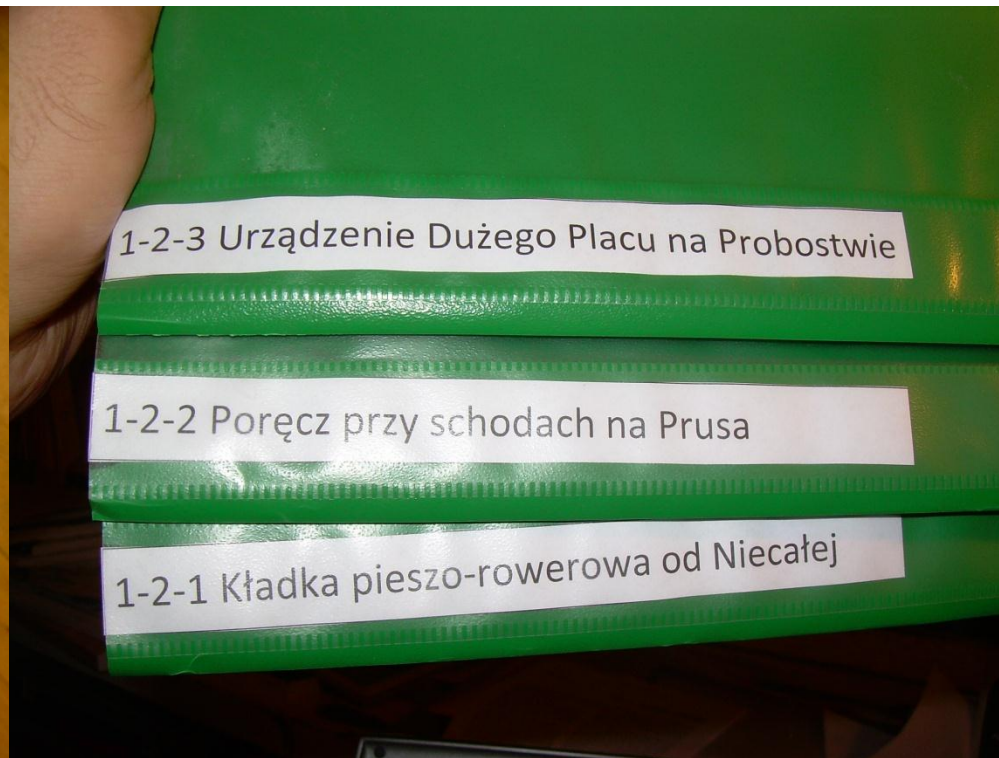
Opisy projektów będą zebrane w jednym katalogu



W ramach opisu projektu będą umieszczone katalogi z jego kolejnymi wersjami



Wersja drukowania opisu jest archiwizowana



Możliwe wykonanie rozbudowanego systemu internetowego z dodatkowymi funkcjami

Lokalizowanie
projektów w swoim
okręgu i osiedlu

Możliwość
komentowania
projektów i ich opisów
przez mieszkańców

System bazodanowy
– możliwość
wybierania i analizy
projektów tego samego
rodzaju w całym
mieście, dzielnicy itp

The screenshot shows the zumi.pl website interface. At the top, there are navigation links: "Firmy i usługi", "Nieruchomości", "Wyznaczanie trasy", and "Mapy". Below the navigation is a search bar with the text "Wpisz czego szukasz (np. pizza, kino)". The search bar contains the text "Lublin, Probostwo 1". Below the search bar, there is a button "Szukaj" and a link "Ustaw jako Moją lokalizację". To the right of the search bar is a satellite map of Lublin, Probostwo 1. The map shows a residential area with buildings, streets, and green spaces. A blue location pin is placed on the map. In the top right corner of the map, there is an advertisement for "Apartamenty Kristensen Group".

Lokalny samorząd: [Plan rozwoju dzielnicy](#)

- Sortuj: drzewko ☑ Pokaż wszystkie ☰ Następny ➤
- [Z Konopnicy do Jastkowa. Obwodnica Lublina cora...](#) - pelennienawisci 17.11.09, 22:53
 - [Niedorzeczność](#) - Gość: rob roy 18.11.09, 02:03
 - [Proponuje protesty jak nie bedzie](#) - martingw 18.11.09, 13:20
 - [Re: Proponuje protesty jak nie bedzie](#) - Gość: jag 18.11.09, 19:21
 - [Z Konopnicy do Jastkowa. Obwodnica Lublina cora...](#) - zubelz 18.11.09, 13:51
 - [Z Konopnicy do Jastkowa. Obwodnica Lublina cora...](#) - greges58 18.11.09, 13:59
 - [Konopnica umęczyła Lublin](#) - Gość: frajer 18.11.09, 15:09

Proponowane logo PRD: 6-kolorowy kwiat





Korzyści

SRD jest w istocie systemem stałych konsultacji społecznych z mieszkańcami.

- 1. Uproszczona praca nad programem finansowania – wybór z już istniejących projektów i opisów**
- 2. Znacznie łatwiejsze wymuszanie uwzględniania opinii radnych i mieszkańców**
- 3. Możliwości tworzenia mechanizmów wyboru większych projektów dzielnicowych do realizacji przez UM Lublin**



Plan Działania

- 1. Grudzień 2009 - maj 2010:**
opracowanie I wersji PRD dla Śródmieścia
- 2. Pierwsza prezentacja** – okręg Jaczewskiego.
- 3. Maj 2010:**
oficjalna prezentacja: konferencja prasowa?



Plan Działania

Od lata 2010 –
upowszechnienie
metodyki
w innych dzielnicach
i wprowadzenie
odpowiednich procedur
w urzędzie miejskim





Dziękuję za uwagę