

Przestrzeń dla partycypacji 2

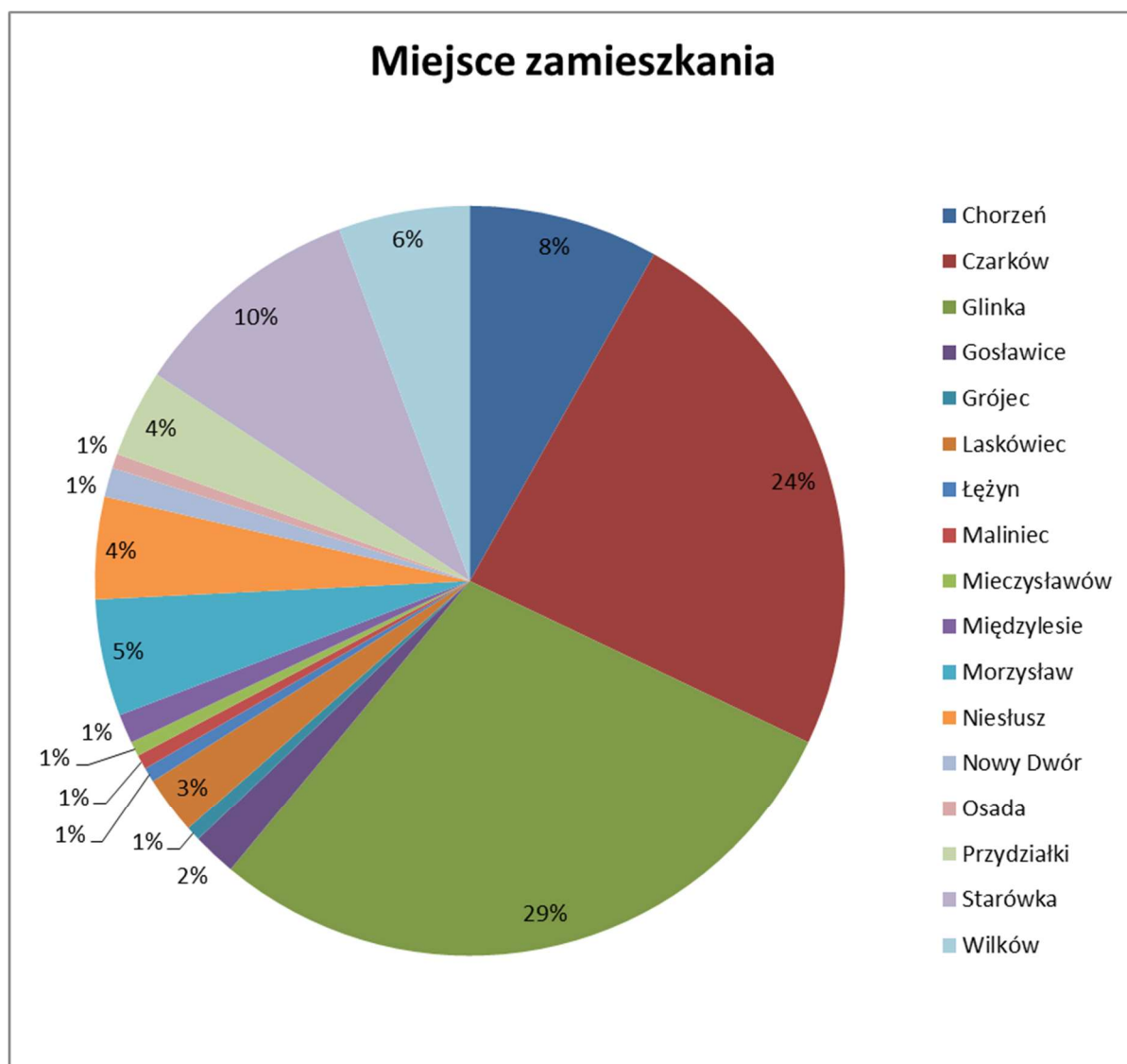
WzSięZaZielen

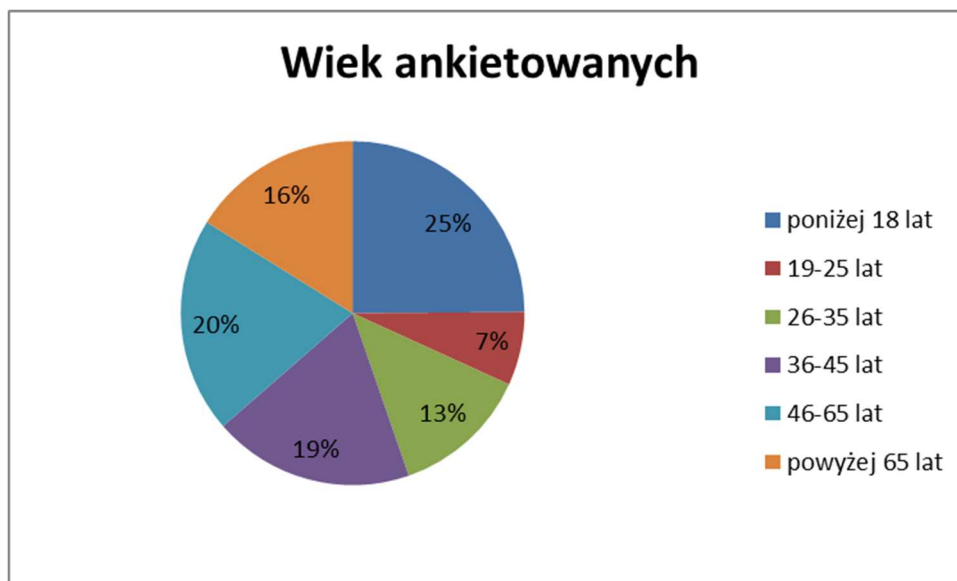
Ankieta dla Miasta Konina

Tereny Zielone

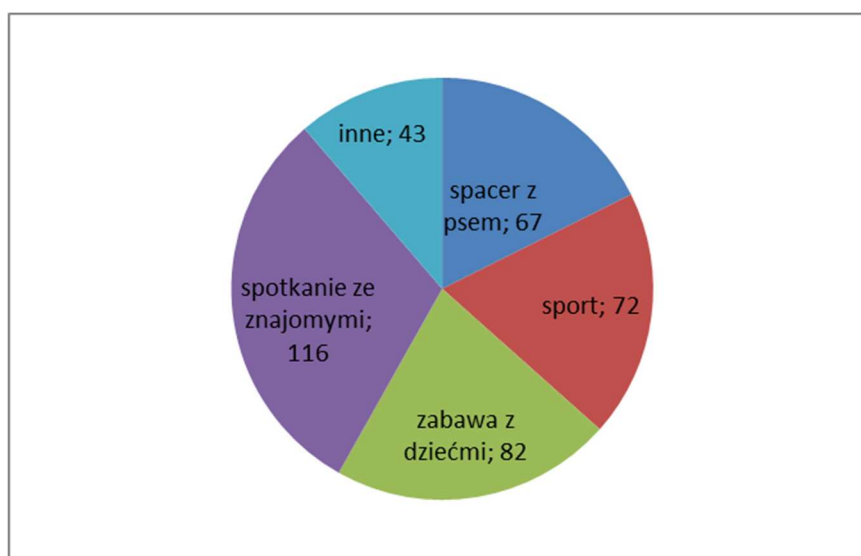
Podczas czterech październikowych spotkań udostępniono mieszkańcom do wypełnienia papierowe ankiety dotyczące zieleni w mieście. W trakcie partycypacji zarejestrowano 218 ankiet, z których w całości wypełniono około 50%. Znaczny odsetek pytań otwartych zawierał jednosylabowe odpowiedzi.

Przeważająca liczba ankietowanych zadeklarowała zamieszkanie w Koninie (176 osób). Pobyt w budynkach wielorodzinnych „blok” zadeklarowało 130 osób, a w budynkach jednorodzinnych 54 ankietowanych.

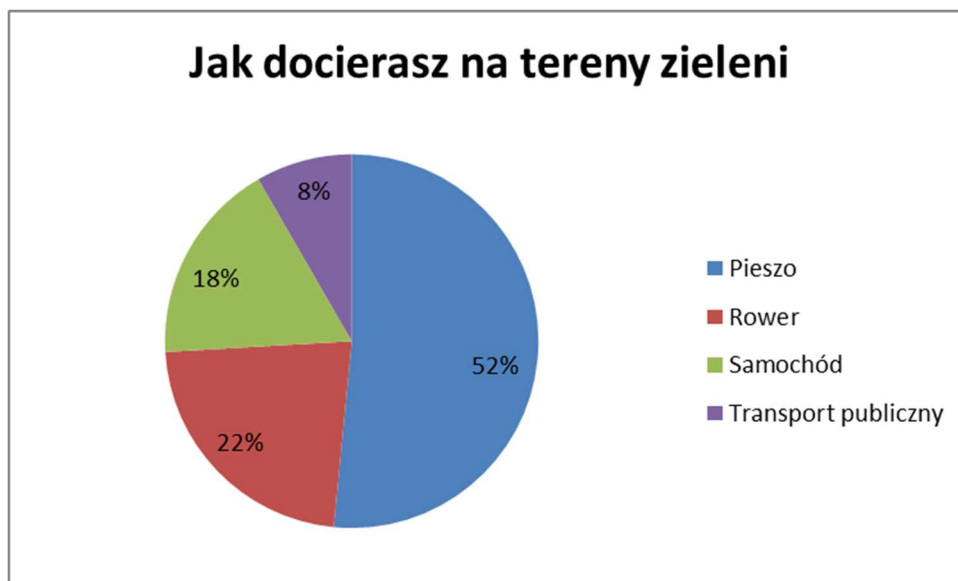




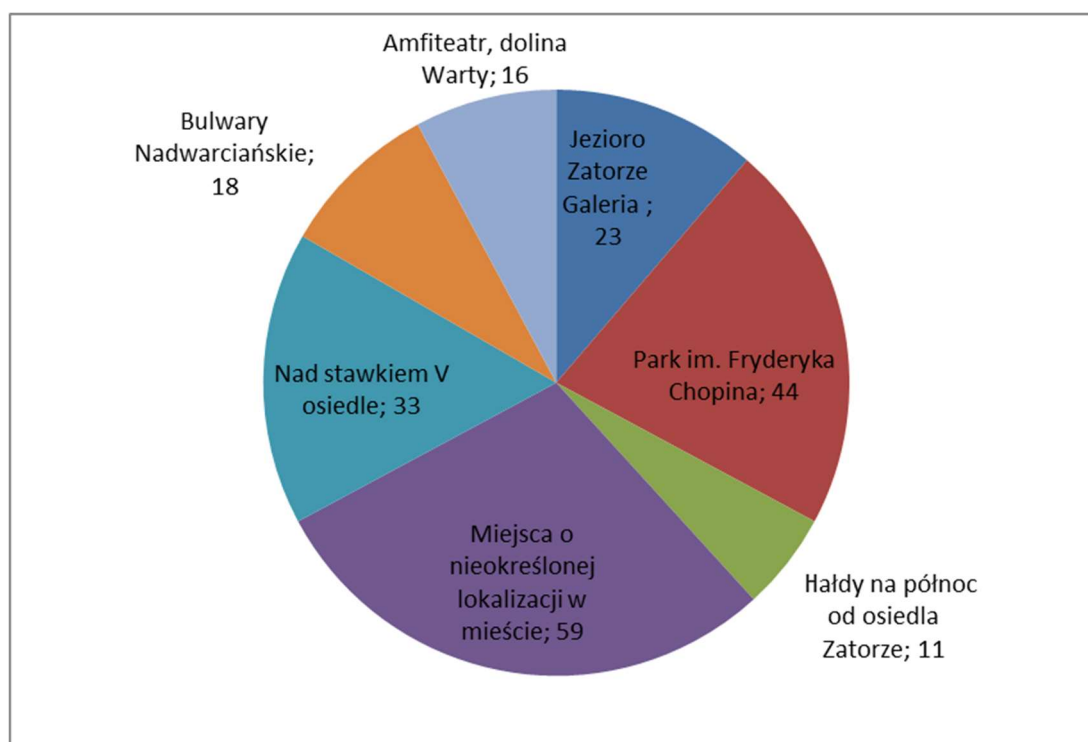
Na pytanie wielokrotnego wyboru, z jakich form wypoczynku w mieście korzystasz na terenach zieleni, ponad połowa osób zadeklarowała, że na terenach zieleni spotyka się ze znajomymi, ponad 30 procent ankietowanych zaznaczyła zabawę z dziećmi oraz sport. Prawie jedna trzecia ankietowanych zadeklarowała spacer z psem. W puli innej aktywności dominował spacer (prawie połowa ankietowanych z tej kategorii). Inne formy wypoczynku można zakwalifikować do aktywności sportowej: bieganie, nordic walking, siłownie zewnętrzne. Pojawiły się też dwie odpowiedzi dotyczące imprez, a także związane z kulturą takie jak czytanie książek, tworzenie sztuki w mieście i granie na instrumentach. Dwie osoby zadeklarowały że wypoczywają na ogrodach działkowych.



Ponad 90 procent biorących udział w ankiecie zadeklarowało, że korzysta z zieleni w pobliżu swojego miejsca zamieszkania.



Z których terenów zieleni korzystasz najczęściej. Poza wskazanymi na wykresie lokalizacjami pojedyncze głosy wskazywały na: skwer przy ul. Dworcowej, park w Laskówcu, skwer przy kościele św. Bartłomieja, skwer przy PWSZ, Rodzinne Ogrody Działkowe, tężnie i zieleńce między poszczególnymi blokami.



Czy chcesz korzystać z zieleni miejskiej w inny sposób? Ankietowani odpowiedzieli na to pytanie najczęściej oczekując rozbudowy infrastruktury:

- chodniki, ścieżki rowerowe,

- ścieżki i place do jazdy na rolkach,
- wybiegi dla zwierząt - ogrodzone,
- górka zjazd na sankach,
- plaża miejska,
- więcej nasadzeń, drzew, krzewów, trawniki ogólnodostępne, piknik – bez dostępu dla psów, miejsce do leżakowania,
- siłownie plenerowe, fit-park,
- nowy skatepark,
- organizowanie zajęć sportowych w grupach pod opieką instruktora,
- koncerty muzyczne,
- stoliki do gry w szachy, jednolite kosze, ławki, gry ziemne np. w chłopa,
- robienie sztuki w mieście – film,
- korty,
- place zabaw,
- fontanny gdzie można by brodzić, basen otwarty,
- wykoszenie ścieżek, więcej ławek, oświetlenie,
- park wodny otwarty, termy,
- punkty widokowe,
- chaty grilowe,
- Park zorganizowany miejski, monitoring, altany ogrodowe, gry miejskie i meble,
- poza małymi terenami zielonymi także duży kompleksowo zagospodarowany zespół np. Dolina Warty - naturalny kompleks zieleni ze ścieżkami,
- pchli targ CKS, zielen wyciszająca przy ul. Wyzwolenia, Zakole, Tężnia pergole zacinające dla części ławek, park miejski przy Polo Markecie - wysokie drzewo, zagospodarowanie ciągu pieszego między Kubą a Polo, łącznie z placem zabaw dla dzieci.

Czy widzisz w mieście nowe tereny zielone dla rekreacji mieszkańców?

Na tak postawione pytanie 33 ankietowanych odpowiedziało że nie widzi w mieście nowych terenów dla rekreacji mieszkańców. Przeciwnego zdania było 115 osób z czego 47 rozwinęło swoją odpowiedź wskazując sposoby i miejsca gdzie chcieli by projekty dotyczące zieleni były wdrażane:

- po stronie prawobrzeżnej Warty brak obiektów rekreacyjnych baseny, puby, kawiarnie, promenada,
- łąka kwietna na Zatorzu, sadzenie tulipanów,
- tereny hałd za jeziorkiem "Zatorze" tereny zieleni za posterunkiem policji w okolicach rzeki Warty,
- doposażyć istniejące, więcej drzew kwiatów przy bloku,
- powinno być przy hałdach, hałdy dla biegaczy i rowerów, hałdy na Zatorzu dla rowerów, festyny, koncerty,
- nad Wartą przy amfiteatrze, skarpa amfiteatr,
- ścieżka wokół jeziora Pątnowskiego,
- brak komunikacji z terenami położonymi w Kurowie i połączenia ciągów pieszo rowerowych, wzdłuż Warty do ul. Przemysłowej,
- park między Marketami na V osiedlu.

Które z terenów zielonych wymagają rewitalizacji, są zniszczone, wymagają napraw lub nowego zagospodarowania?

Ogólnie na potrzebę nowego podejścia do terenów zieleni w mieście wskazało 141 ankietowanych. Wśród terenów wymagających szczególnej uwagi wskazywano:

- tereny otaczające Galerię i hałdy na północ od osiedla Zatorze, (7 głosów)
- park im. Fryderyka Chopina (26 głosów),
- Tereny nad Wartą (15 głosów) w tym sam Bulwar Nadwarciański (3 głosy), Wyspa Pocijewe (1)

Ponad 90 ankietowanych zwróciło uwagę na potrzebę poprawy zieleni w mieście podając szczegółowe adresy lub odnosząc się ogólnie do terenu całego miasta. Przykładowe hasła wymienione w tej kategorii:

- aleje z drzew wzdłuż ulicy Wyszyńskiego, koło szkoły Górniczej,
- tereny dla psów powinny być wydzielone,
- rejon tężni, pomiędzy Kubą, a marketem Polo - kompleksowy projekt z realizacją park miejski, więcej tężni,
- więcej roślin, drzew w parku Kardynała Wyszyńskiego,
- wszystkie tereny zielone wymagają okresowych przeglądów i pielęgnacji w tym trawniki, potrzeba kontroli użytkowania.
- wnoszę o większą liczbę pojemników na śmieci, a także zastosowaniu wymagań w stosunku do właścicieli psów - sprzątanie psich odchodów,
- naprawa i malowanie ławek. ul. Stokrotkowa - byłe boisko serdecznie proszę o zadbanie! O nasadzoną zielen.
- wszystkie wewnątrz osiedli wymagają eliminacji drzew rosnących pod drzewami, przewracające się, nowego zagospodarowania,
- ścieżka nauki potrzebuje monitoringu do utrzymania ładu,
- Małe parki z placami zabaw dla dzieci (nie piaszczyste)
- zaniedbana terenów wzdłuż torów kolejowych ul. Torowa.

Wskaż miejsca gdzie powinny powstać nowe parkingi, stacje rowerowe, przystanki autobusowe na potrzeby dostępu do terenów zieleni?

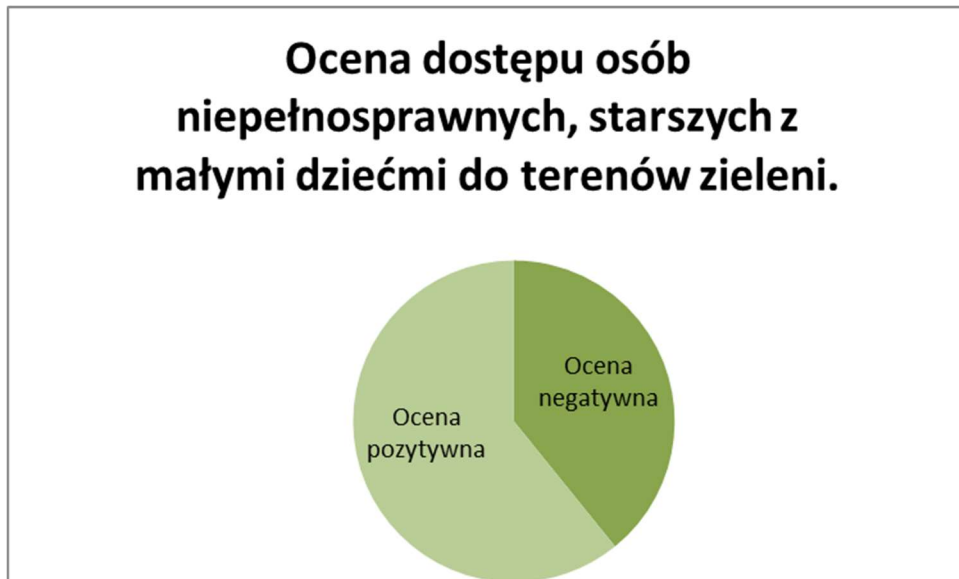
26 ankietowanych zwróciło uwagę na potrzebę lepszego skomunikowania terenów zieleni w mieście, np.:

- Nad Wartą /stacja rowerowa/, zjazd nad Wartę,
- przystanek - bliżej bulwarów,
- NIE NOWYM PARKINGOM!! Stacje rowerowe nad Wartą w różnych punktach,
- Nie dodawać parkingów, gdyż zawsze odbędzie się to kosztem zieleni. Dobry dostęp ścieżkami pieszymi - utwardzonymi lub asfaltowymi, dodatkowo stacje rowerowe,
- obręb Łężyn, Gosławice - stacje rowerowe ścieżka rowerowa do terenów północnych

59 ankietowanych zwróciło się z uwagami dotyczącymi braku miejsc parkingowych na terenach osiedli mieszkaniowych.

- Do terenów zieleni można dojść pieszo. Parkingi dla mieszkańców w środku osiedla. Niestety wydawane są zgody na przychodnie, sklepy, banki w sytuacji gdy brakuje miejsc parkingowych nawet dla pracowników.
- Parking. Park przy Chopina Budować parking piętrowy. Zbyt małe chodniki, zbyt mało miejsc parkingowych. Większa potrzeba zieleni. Plac Wolności przy Urzędzie Miasta
- więcej parkingów powinno zostać zrobionych pod blokami.
- Parking na Starówce, przy parku i Bulwarach, przy większej ilości osób odpoczywających jest za mało miejsca. Przy blokach w zabudowie wielorodzinnej.

Jak oceniasz dostęp do terenów zieleni dla osób z niepełnosprawnością lub małymi dziećmi.



Ankietowani zwrócili uwagę na następujące problemy:

- Wokół terenów zielonych winny być parkingi właśnie dla osób z niebieską kartą parkingową,
- za wysokie krawężniki - brak miejsc dla niepełnosprawnych - brak pochylni przy schodach,
- Miejsc parkingowych jest dostateczna ilość, oddzielić zdecydowanie ruch rowerowy od pieszych,
- Jest coraz lepiej tylko brak konsultacji z ekipą „Podaj dalej”, powinni to projektować niepełnosprawni,
- Poprawić trzeba chodniki aby ułatwić dostęp,
- Spacer z wózkiem i dla niepełnosprawnych utrudniony ze względu na dziury w chodniku i wysokie krawężniki,
- Stare i dziurawe chodniki,
- Nikt za bardzo nie przywiązuje uwagi do osób niepełnosprawnych można powiedzieć że w całym Koninie jest za mało podjazdów dla wózków inwalidzkich. Jakies gry zorganizować aby niepełnosprawni mogli miło spędzić czas,
- 6/10 powinno być więcej toalet, np. Przy placu zabaw,
- Uciążliwe ubytki w nawierzchni, latem mało cienia, nierówna droga, pochylnie wszędzie.