



Raport z konsultacji społecznych
realizowanych w ramach programu
„Przestrzeń dla partycypacji” dot. zmiany
miejscowego planu zagospodarowania
przestrzennego „Okonek – IV kwartał”

 Przestrzeń dla partycypacji

Opracowanie: Karolina Liwińska

WSTĘP

Szanowni Mieszkańcy,

Opracowanie miejscowego planu zagospodarowania przestrzennego „Okonek – IV kwartał” i wykorzystanie tej części miejscowości Okonek jest z jednym z zadań stojących przed nami na najbliższy czas. Jest to możliwe tylko przy współpracy samorządu z mieszkańcami, przedsiębiorcami oraz właścicielami nieruchomości. Wspólnymi siłami możemy uczynić naszą miejscowość miejscem przyjaznym do życia, pracy i wypoczynku.

Oddajemy w Państwa ręce podsumowanie przeprowadzonych konsultacji społecznych dotyczących planu miejscowego dla terenu określonego roboczo jako „Okonek – IV kwartał”. Raport ten został opracowany przez urzędników na podstawie materiałów zebranych w trakcie spotkań i rozmów z mieszkańcami.

Dziękuję wszystkim, którzy zechcieli wyrazić swoje zdanie, za spotkania, dzięki którym mogliśmy jeszcze lepiej poznać Państwa potrzeby.

Burmistrz Okonka

Małgorzata Samec

Jaki będzie plan na IV kwartał?

Plany miejscowe możemy określić mianem „scenariuszy” przestrzennego rozwoju danego miasta.

Te obowiązujące w mieście i gminie Okonek określają jak nasze miejscowości będą kształtowały się w przyszłości, w jaki sposób mogą być budowane i przebudowywane domy i ulice, place czy sieć infrastruktury, w jaki sposób zostaną zagospodarowane tzw. tereny zielone czyli potocznie mówiąc parki i skwery.

Plany miejscowe sporządzane są przez urbanistów i architektów przy wsparciu ekspertów z wielu dziedzin, m.in. socjologów czy ekonomistów.

Projekty planów miejscowych konsultuje się z organami odpowiedzialnymi m. in. ochronę środowiska czy zabytków.

W gminie Okonek obowiązuje na dzień dzisiejszy 20 planów, kolejnych 14 jest w trakcie sporządzania. Na terenie miasta obowiązuje 7 planów, następnych 6 Jest w trakcie procedowania.

Co to jest plan miejscowy i co zawiera?

Miejscowy plan zagospodarowania przestrzennego jest aktem prawa miejscowego, mówiąc prościej określa on co można wybudować i gdzie w danej miejscowości a co nie.

MPZP dotyczy spraw związanych z budową i przebudową domów, ulic, placów, infrastruktury oraz urządzeniem parków i skwerów. Co istotne musi być on zgodny z przepisami prawa wyższego rzędu tj. ustawami, rozporządzeniami czy zarządzeniami wojewody. Wszystkie niezbędne elementy mpzp reguluje ustawa o zagospodarowaniu przestrzennym oraz rozporządzenie w sprawie wymaganego zakresu miejscowego planu zagospodarowania przestrzennego.

PLAN MIEJSCOWY ZAWIERA

PRZEZNACZENIE TERENU

WIELKOŚCI DZIAŁEK

DOPUSZCZALNĄ POWIERZCHNIĘ ZABUDOWY

PARAMETRY DRÓG

PARAMETRY BUDYNKÓW

MINIMALNA POWIERZCHNIA BIOLOGICZNIE CZYNNA

USYTUOWANE BUDYNKU WZGLĘDEM DROGI

ROZWIĄZANIA DOTYCZĄCE MEDIÓW

Po co się sporządza plan miejscowy?

- 1) Po to aby kształtować i chronić ład przestrzenny, tzn. po to aby nasze miasteczko było dobrym, wygodnym i przyjaznym miejscem do zamieszkania, wypoczynku i pracy – mpzp określa te zasady
- 2) Po to aby określić przeznaczenie poszczególnych terenów i nieruchomości – w planie określone zostaje czy można wybudować budynek mieszkaniowy czy usługowy, lub że nie można na danym terenie umiejscowić budynku bo tym miejscu zaplanowany jest park.
- 3) Po to aby chronić: mieszkańców przed hałasem i nadmierną zabudową, zabytki przed dewastacją, tereny zielone przed niewłaściwym zagospodarowaniem
- 4) Po to aby określić zasady kształtowania zabudowy oraz wskaźniki zagospodarowania terenu, oznacza to, że mpzp decyduje o tym gdzie i wysokie mogą powstawać budynki, ile mogą mieć metrów zabudowy względem działki na której są posadowione, jaki ma być zastosowany kształt dachu czy określić szerokość elewacji budynku
- 5) Po to aby zaplanować i umożliwić budowę nowych ulic i przebudowę już istniejących
- 6) Po to aby poinformować mieszkańców co będzie się działo tuż obok nich, po sąsiedzku

Kto sporządza plan miejscowy?

Zgodnie z w/w ustawą o planowaniu przestrzennym mpzp sporządza Burmistrz.

Nie sporządza on mpzp osobiście tylko poprzez zespół ekspertów, doradców z urbanistą na czele, którego celem jest sporządzenie szeregu dokumentów m.in. tekstu, rysunków, prognozy finansowej i środowiskowej a także analiz i załączników.

Rolą Burmistrza jest prowadzenie procedury od strony formalnej oraz podejmowanie kluczowych decyzji, w tym m.in. w sprawach rozstrzygnięć wniosków i uwag zgłoszonych przez mieszkańców.

Bardzo ważną rolę w procesie sporządzania mpzp mają radni miejscy, oni decydują o tym czy mpzp ma być sporządzany – poprzez podjęcie uchwały o przystąpieniu do sporządzania planu, a w końcowym etapie to znów radni decydują czy przedstawiony mpzp zostanie uchwalony.

Z czego składa się plan miejscowy?

Mpzp składa się z dwóch uzupełniających się wzajemnie elementów: tekstu oraz rysunku planu. Są one ze sobą nierozzerwalnie połączone – nie można „czytać” tylko tekstu lub tylko rysunku.

MIESZKAŃCY A PROJEKT PLANU

Po co mi plan miejscowy?

Dzięki mpzp miasta i miasteczka mają szansę na zrównoważony rozwój.

Zapisy mpzp zmuszają inwestorów do zachowania ładu i porządku, nakazują wprowadzenie m.in. zieleni na osiedlach.

Dzięki mpzp mogą powstać inwestycje publiczne m.in. szkoły, ośrodki zdrowia jak i skwery i parki.

Plany miejscowe są formą ochrony ważnych dla mieszkańców wartości i miejsc, zabraniając zabudowy w parkach, na skwerach przy osiedlach mieszkaniowych czy wreszcie zabraniając rozbiórki zabytków czy drastycznej przebudowy.

Mpzp dają dostęp do informacji, co może powstać w ich sąsiedztwie.

Ostatecznym celem sporządzania mpzp jest wypracowanie rozsądnego i akceptowalnego kompromisu pomiędzy bardzo często rozbieżnymi potrzebami mieszkańców i użytkowników miasta, poszczególnych grup mieszkańców, pojedynczych osób, inwestorów czy organizacji społecznych.

Czy wszystkie głosy mieszkańców są tak samo ważne?

Wszyscy mogą proponować zmiany, które w ich mniemaniu powinny zostać wprowadzone do sporządzanego projektu.

Sporządzanie mpzp ma charakter publiczny. Jest to proces angażujący społeczeństwo – każdy ma prawo do zgłoszenia swoich potrzeb dotyczących otaczającej go przestrzeni, które chciałby aby zostały w projekcie uwzględnione. Wszystkie głosy są tak samo ważne. Nie ma znaczenia to, czy jest się właścicielem terenu, mieszkańcem obszaru objętego planem, czy reprezentujesz tylko własny interes lub grupy osób, stowarzyszenia a może fundacji. Każda sprawa jest indywidualnie rozpatrywana przez urbanistę a w dalszej kolejności przez Burmistrza i radnych.

Bardzo ważne jest to aby włączyć się w procedurę poprzez udział w konsultacjach społecznych i dyskusjach publicznych, tylko w ten sposób można mieć realny wpływ na to jak będzie się rozwijało w przyszłości otoczenie. Nie biorąc udziału w sporządzaniu planu odbieramy sobie możliwość współdecydowania o kierunkach rozwoju naszego miasta czy możliwości zabudowy swoich posesji.



Gdzie i kiedy można zobaczyć projekt planu?

Projekt planu będzie można zobaczyć podczas ustalonego przez Burmistrza terminu wyłożenia planu do publicznego wglądu – informacje o wyłożeniu publikowane są w prasie miejscowej, na stronie Biuletynu Informacji Publicznej Gminy Okonek, tablicach ogłoszeń, stronie z aktualnościami a także na portalach społecznościowych.

Czym różnią się wnioski od uwag i kiedy można je składać?

Udział społeczeństwa w sporządzaniu mpzp musi mieć charakter formalny – tzn. swoje potrzeby należy złożyć na piśmie, taką możliwość ustawa o planowaniu przestrzennym przewiduje w dwóch momentach procedury.

Po raz pierwszy jest to możliwe, gdy po Burmistrz informuje poprzez ogłoszenie o przystąpieniu do sporządzania mpzp na BIP, tablicach ogłoszeń oraz w miejscowej prasie. We wskazanym w ogłoszeniu terminie można składać wnioski do planu. We wnioskach można opisać wszystko, czego byśmy chcieli zmienić lub nie zmienić na terenie objętym planem.

Po raz drugi mieszkańcy mogą podzielić się swoją opinią, wtedy gdy urbanista sporządzi projekt planu z konkretnymi rozwiązaniami dla wskazanych terenów. Wtedy również jak w pierwszym przypadku Burmistrz informuje poprzez ogłoszenie o wyłożeniu do publicznego wglądu na BIP, tablicach ogłoszeń oraz w miejscowej prasie. We wskazanym w ogłoszeniu terminie można składać uwagi do planu.

Co w sytuacji, gdy wniosek lub uwaga nie zostaną uwzględnione?

Plan stanowią pomiędzy bardzo często rozbieżnymi potrzebami mieszkańców i użytkowników miasta, poszczególnych grup mieszkańców, pojedynczych osób, inwestorów czy organizacji społecznych.

Burmistrz rozpatrujący uwagi i wnioski musi podjąć trudną decyzję, które z nich uwzględnić, a które nie, mając jednocześnie na uwadze: zrównoważony rozwój miasta, jakość życia mieszkańców itp.

W razie odrzucenia uwagi Burmistrz musi tę decyzję uzasadnić, rozstrzygnięcie o sposobie rozpatrzenia uwag publikowana jest na BIP. Następnie uwagi odrzucone przez Burmistrza rozpatruje Rada Miejska, która może poprzeć zdanie Burmistrza lub nakazać mu uwzględnienie uwagi.

Jeśli ktoś uważa, że ustalenia planu są dla niego krzywdzące może wystąpić o zmianę mpzp lub zaskarżyć uchwalony plan do sądu administracyjnego.

Przestrzeń dla partycypacji w miejscowości Okonek

Partycypacja społeczna jest niezbędnym elementem prawidłowo kształtującej się przestrzeni. Przestrzeni, w której na co dzień żyjemy, pracujemy i mieszkamy. To konstruktywny dialog pomiędzy władzami gminy a mieszkańcami, z jednej strony stawiamy osoby, które podejmują decyzje dot. otaczającej nas rzeczywistości a z drugiej zwykłych ludzi, którzy odczuwają te decyzje na własnej skórze. Dlatego też ten dialog jest tak istotny, bo mieszkańcy mają możliwość wyrażania swoich potrzeb i zgłaszania swoich pomysłów. Bardzo istotne jest to, aby przestrzeń publiczna była kształtowana zgodnie z oczekiwaniami jej użytkowników.

Konsultacje społeczne realizowane w ramach programu „Przestrzeń dla partycypacji” umożliwiły współudział w tworzeniu projektu planu miejscowego. Ułatwiły one włączenie się mieszkańców do procesu tworzenia planu od samego początku prac projektowych. Działania te pozwoliły na lepsze poznanie oczekiwań i potrzeb lokalnej społeczności, a także na przybliżenie mieszkańcom procedurę od strony formalnej, jednocześnie obniżając ryzyko późniejszych konfliktów.

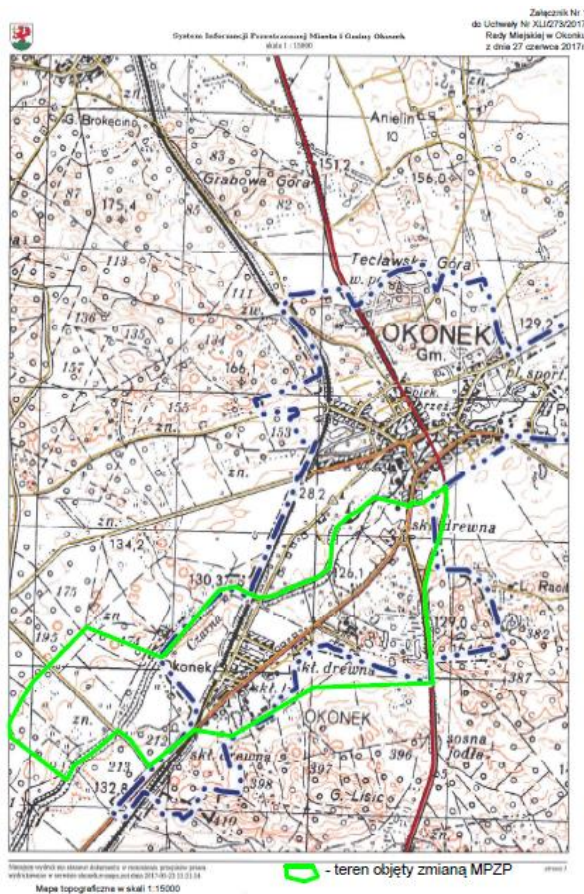
Dlaczego tak istotne jest aby nasi mieszkańcy brali udział w konsultacjach społecznych z zakresu planowania przestrzennego? Po to aby przygotowywany przez urbanistów projekt planu był lepiej dostosowany do potrzeb mieszkańców a nie był wykonywany „z za biurka”.

CHCESZ MIEĆ WPŁYW NA OTACZAJĄCĄ CIĘ RZECZYWISTOŚĆ? ZACZNIJ BRAĆ UDZIAŁ W DZIAŁANIACH PARTYCYPACYJNYCH!

KONSULTACJE SPOŁECZNE DOTYCZĄCE ZMIANY MIEJSCOWEGO PLANU ZAGOSPODAROWANIA PRZESTRZENNEGO „OKONEK – IV KWARTAŁ”

Wyniki i wnioski

Konsultacje społeczne dotyczące opracowania miejscowego planu zagospodarowania przestrzennego „Okonek – IV kwartał” przeprowadzono w okresie październik – listopad 2017 r. dla trzech lokalizacji: zagospodarowanie terenów zielonych w miejscowości Okonek I przy ul. Kolejowej oraz II w rejonie ulic Sosnowej, Zdobyców Wału Pomorskiego i 1-go Maja a także zagospodarowanie terenu powojkowego w obrębie geodezyjnym Anielin.



Władze miasta zdecydowały się wyznaczyć 3 tereny poddane do dyskusji, wymagające szczególnej uwagi mieszkańców.

W ramach procesu konsultacji zastosowano następujące techniki:

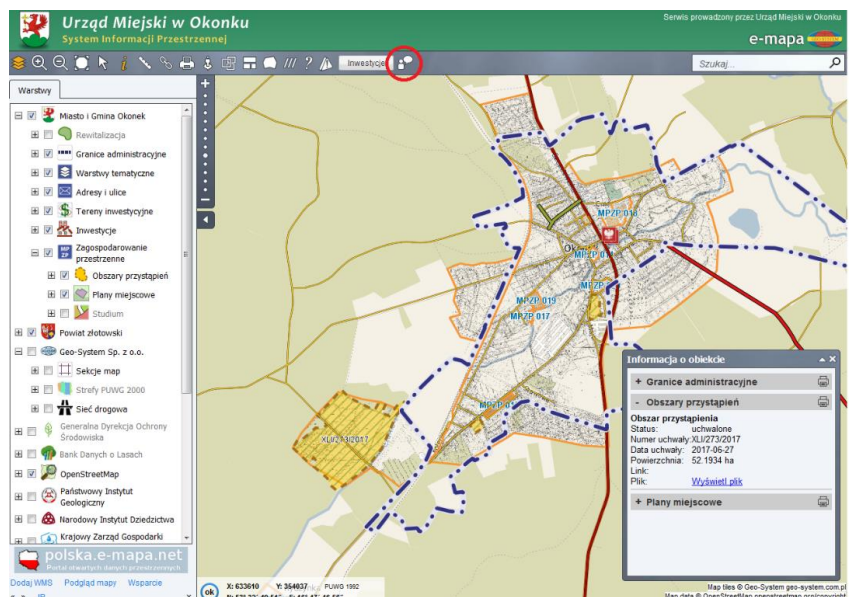
- przeprowadzono ankietę internetową – za pomocą strony internetowej www.okonek.e-mapa.net udostępniono mieszkańcom narzędzie polegające na możliwości zaznaczenia obszaru (tzw. poligону) i złożenia wniosków dot. terenów objętych planem zdalnie za pomocą sieci internetowej,
- uruchomiono mobilny punkt konsultacyjny,
- zorganizowano warsztaty planistyczne dla tzw. grup roboczych

Konsultacje zostały zaprogramowane i przeprowadzone przez pracownika Wydziału Infrastruktury Technicznej Rolnictwa i Środowiska Urzędu Miejskiego w Okonku Karolinę Liwińską we współpracy z urbanistami z firmy URBANPRO Wojciech Kozłowski z Wrocławia.

Nad procesem konsultacyjnym czuwali eksperci zakontraktowani przez grantodawcę Fundację Pracownię Badań i Innowacji Społecznych Stocznia – Pan Krzysztof Ślebioda z Pracowni Zrównoważonego Rozwoju z Torunia oraz Pan Jeremi Pudliszak reprezentujący Związek Miast Polskich.

Ankieta internetowa

W ramach korzystania z narzędzi internetowych 11 października 2017 r. za pomocą strony internetowej www.okonek.e-mapa.net udostępniono mieszkańcom narzędzie polegające na możliwości zaznaczenia obszaru (tzw. poligону) i złożenia wniosków dot. terenów objętych planem zdalnie za pomocą sieci internetowej. Złożenie wniosków za pomocą tego narzędzia możliwe było do 31 października 2017 r., niestety nasi mieszkańcy nie skorzystali z udostępnionej metody.



Mobilny punkt konsultacyjny

Aby dotrzeć do jak największej liczby mieszkańców 14 października 2017 r. zorganizowaliśmy na jednym z terenów objętych konsultacjami społecznymi (był to teren byłego skateparku, teren zielony w rejonie ulic Sosnowej, Zdobyców Wału Pomorskiego i 1-go Maja) mobilny punkt konsultacyjny.

Otwarcie na rozmowę ludzie, rzucające się w oczy namioty, wystawa prac wykonanych przez uczniów naszych szkół, poczęstunek oraz atrakcje dla dzieci pomogły zaangażować mieszkańców w dyskusję nad planem miejscowym, zagospodarowaniem fizycznym terenów nie tylko objętych obecną procedurą ale dotyczących również innych terenów.




Grupy robocze

Następnym etapem prac partycypacyjnych było powołanie grup roboczych, w ramach działań których zorganizowano cztery spotkania w terminie od 20 do 30 października 2017 r. w godzinach popołudniowych w Okoneckim Centrum Kultury.

Oprócz mieszkańców i przedstawicieli zainteresowanych grup interesariuszy w spotkaniu wzięli udział: Pani Burmistrz, urbaniści, moderator spotkania oraz inspektor odpowiedzialny za zagospodarowanie przestrzenne w gminie.

Tematem I spotkania grupy roboczej było zagospodarowanie terenów zielonych przy ul. Kolejowej, w spotkaniu wzięło udział 15 osób. W ramach prac omówiono zarówno stan istniejący jak i to, jak mieszkańcy chcieliby zagospodarować teren w przyszłości, wszystkie pomysły zostały przeniesione graficznie na plansze, które służyły do dalszych prac partycypacyjno – projektowych.



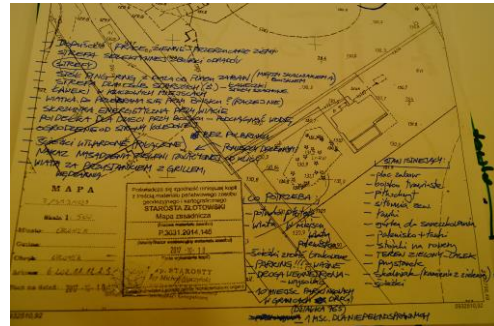
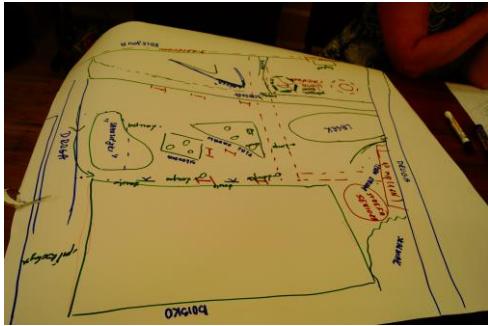
- **DYSKUSJE NA TEMAT OBECNEGO ZAGOSPODAROWANIA PRZEDMIOTOWEGO TERENU**

STAN ISTNIEJĄCY:

- **PLAC ZABAW**
 - **BOISKO TRAWIASTE**
 - **PIŁKO-CHWYT**
 - **SIŁOWNIE ZEWNĘTRZNA**
 - **ŁAWKI**
 - **GÓRKA DO SANECZKOWANIA**
 - **PALENISKO WRAZ Z ŁAWKAMI**
 - **STOJAKI NA ROWERY**
 - **TEREN ZIELONY- LASEK**
 - **PRZYSTANEK AUTOBUSOWY**
 - **SKALNIAK**
 - **ŚCIEŻKI PIESZE**
- **SCHARAKTERYZOWANIE PRZEZ CZŁONKÓW GRUPY ROBOCZEJ PROBLEMATYKI PRZEDMIOTOWEGO TERENU PRZEDSTAWIENIE POTRZEB, OCZEKIWAŃ I POMYSŁÓW NA TEMAT PRZYSZŁEGO ZAGOSPODAROWANIA TERENU**

POTRZEBY:

- **PŁOTEK - OGRODZENIE OD STRONY ULICY KOLEJOWEJ**
- **OTWARTA WIATA W MIEJSCU PALENISKA Z GRILLEM I WĘDZARNIĄ ORAZ ZE SKRZYNKĄ ELEKTROENERGETYCZNĄ**
- **ŚCIEŻKI- BRUKOWANE, UTWARDZONE**
- **PARKING NA 10 MIEJSC POSTOJOWYCH, ZLOKALIZOWANY PRZY DRODZE WEWNĘTRZNEJ PO WSCHODNIEJ STRONIE PRZEDMIOTOWEGO TERENU (DZIAŁKA NR 765) + CO NAJMNIEJ 1 MIEJSCE DLA NIEPEŁNOSPRAWNYCH**
- **DOPUŚCIĆ W PROJEKCIE PLANU MOŻLIWOŚĆ PRAC ZIEMNYCH NA DANYM TERENIE**
- **STÓŁ DO PING- PONG ZLOKALIZOWANY Z DAŁA OD PLACU ZABAW (MIĘDZY SKALNIAKIEM A BOISKIEM)**
- **STREFA DLA OSÓB STARSZYCH, W KTÓREJ ZNAJDOWAŁYBY SIĘ ŁAWECZKI I STOŁY SZACHOWE**
- **ŁAWECZKI W KLUCZOWYCH MIEJSCACH PRZY ŚCIEŻKACH ROWEROWYCH**
- **POIDEŁKA Z WODĄ DLA DZIECI I MŁODZIEŻY ZLOKALIZOWANE PRZY BOISKU**
- **NAKAZ NASADZENIA ZIELENI IZOLACYJNEJ HAŁAS I ZANIECZYSZCZENIA OD STRONY ULICY KOLEJOWEJ**



Tematem II spotkania grupy roboczej było zagospodarowanie terenów zielonych w rejonie ulic Sosnowej, Zdobywców Wału Pomorskiego i ul. 1-go Maja, w spotkaniu wzięło udział 14 osób. W ramach prac omówiono zarówno stan istniejący jak i to, jak mieszkańcy chcieliby zagospodarować teren w przyszłości, wszystkie pomysły zostały przeniesione graficznie na plansze, które służyły do dalszych prac partycypacyjno – projektowych.



▪ **DYSKUSJE NA TEMAT OBECNEGO ZAGOSPODAROWANIA PRZEDMIOTOWEGO TERENU**

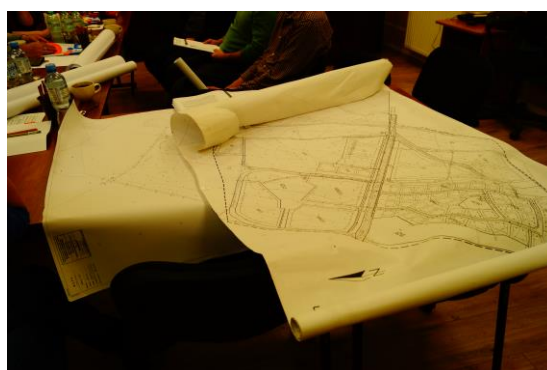
STAN ISTNIEJĄCY:

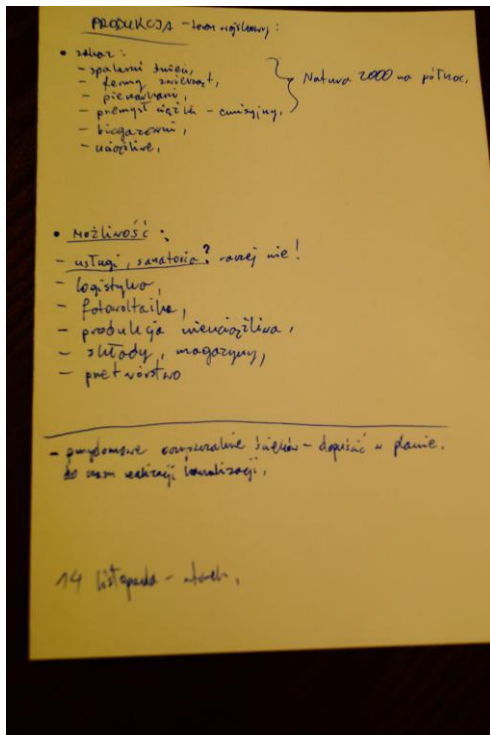
- ASFALTOWY PLAC PO SKATEPARKU
 - ŚCIANKA
 - HUŚTAWKI
 - TRAMPOLINY
 - TRAWNIK
 - PARKING
 - TEREN ZADRZEWIONY – ZIELEŃ NIEURZĄDZONA Z TERENAMI PODMOKŁYMI
- **SCHARAKTERYZOWANIE PRZEZ CZŁONKÓW GRUPY ROBOCZEJ PROBLEMATYKI PRZEDMIOTOWEGO TERENU PRZEDSTAWIENIE OCZEKIWAŃ I POMYSŁÓW NA TEMAT PRZYSZŁEGO ZAGOSPODAROWANIA TERENU**

POTRZEBY:

- WYDZIELENIE TERENU POD USŁUGI ZDROWIA
- WYDZIELENIE NA PÓŁNOCY ZIELENI Z MOŻLIWOŚCIĄ REKREACJI – PARK Z ZIELENIĄ MNIEJ LUB BARDZIEJ URZĄDZONĄ, PARK LINOWY
- ZAGOSPODAROWANIE ASFALTOWEGO PLACU PO SKATEPARKU, NP. POD BOISKO LUB TEREN DO GIER I ZABAW (PLANSZE NAMALOWANE NA ASFALCIE)
- WIATA / ALTANA / STOLIKI ZA ŚCIANKĄ LUB OBOK NIEJ
- ŚCIANKA WSPINACZKOWA
- PODZIAŁ NA STREFY JUNIORA I SENIORA
- SIŁOWNIA NA WOLNYM POWIETRZU

Tematem III spotkania grupy roboczej było zagospodarowanie terenu byłego poligonu – obozowiska wojskowego, w spotkaniu wzięło udział 10 osób. W ramach prac omówiono zarówno stan istniejący jak i to, jak mieszkańcy chcieliby zagospodarować teren w przyszłości.





▪ **DYSKUSJE NA TEMAT OBECNEGO ZAGOSPODAROWANIA PRZEDMIOTOWEGO TERENU**

STAN ISTNIEJĄCY:

- **TEREN BĘDĄCY WŁASNOŚCIĄ AGENCJI MIENIA WOJSKOWEGO**
- **ZIELEŃ, DRZEWA, LASY**
- **TEREN POSIADA ZGODĘ LEŚNĄ – OBOWIĄZUJĄCY MPZP**
- **W OBOWIĄZUJĄCYM MPZP ZAGOSPODAROWANIE POD PRZEMYSŁ, USŁUGI, MIESZKALNICTWO, ZIELEŃ**
- **NA PÓŁNOC OD TERENU ZNAJDUJE SIĘ OBSZAR NATURA 2000**

▪ **SCHARAKTERYZOWANIE PRZEZ CZŁONKÓW GRUPY ROBOCZEJ PROBLEMATYKI PRZEDMIOTOWEGO TERENU, PRZEDSTAWIENIE OCZEKIWAŃ I POMYSŁÓW NA TEMAT PRZYSZŁEGO ZAGOSPODAROWANIA TERENU**

POTRZEBY:

- PRZEZNACZENIE OBSZARU POD USŁUGI, PRZEMYSŁ, BEZ ZABUDOWY MIESZKANIOWEJ I SANATORIÓW
- ZAKAZ REALIZACJI USŁUG I DZIAŁALNOŚCI UCIAŹLIWYCH, TAKICH JAK: SPALARNIE ŚMIECI, FERMY HODOWLI ZWIERZĄT, PIECZARKARNIE, PRZEMYSŁ CIĘŻKI EMITUJĄCY ZANIECZYSZCZENIA I NIEPRZYJEMNE ZAPACHY, BIOGAZOWNIE,
- BAZY LOGISTYCZNE
- FARMY FOTOWOLTAICZNE
- PRODUKCJA NIEUCIAŹLIWA
- PRZETWÓRSTWO NIEUCIAŹLIWE
- SKŁADY, MAGAZYNY

▪ PODSUMOWANIE

Tematem IV spotkania grupy roboczej było podsumowanie dotychczasowych prac, w spotkaniu wzięło udział 7 osób.

Oprócz mieszkańców i przedstawicieli zainteresowanych grup interesariuszy (m.in. przedstawiciele nadleśnictwa, Związku Emerytów i Rencistów, radni) w spotkaniu wzięli udział: Pani Burmistrz, urbaniści, moderator spotkania oraz inspektor odpowiedzialny za zagospodarowanie przestrzenne w gminie.



W dniu 14 listopada 2017 r. odbyło się spotkanie zamykające proces konsultacji, na którym to podziękowaliśmy mieszkańcom za prace włożoną w partycypację, przedstawiliśmy dotychczasowe wyniki prac oraz poinformowaliśmy o możliwości składania formalnych wniosków do dnia 27 listopada 2017 r. W przewidzianym terminie nie wpłynął żaden wniosek. Projekt planu został przygotowany w oparciu o materiały wypracowane podczas partycypacji społecznej.



PODZIĘKOWANIA

Niniejszy raport nie mógłby powstać gdyby nie zaangażowanie i pomoc od aktywnych mieszkańców Okonka. Chcielibyśmy serdecznie podziękować za poświęcony czas i wspólną pracę wymienionym niżej osobom oraz wszystkim tym, którzy nie wpisali się na listę obecności a byli obecni na przynajmniej jednym spotkaniu:

Lidia Samec	Grażyna Gonczarko
Helena Brodzicz	Tadeusz Brodzicz
Antoni Kłosowicz	Agnieszka Karaś
Iwona Żerko	Ewa Szczerba
Tomasz Pluta	Piotr Adamczuk
Wacław Bartkowiak	Urszula Liszowska
Mariusz Pietrzyk	Kazimierz Worona
Tomasz Jakiel	Krzysztof Kanecki
Jan Czekala	Alina Pietrzyk
Danuta Stanasiuk	Renata Zabrocka
Alicja Szkarłat	Jacek Żółtański
Krzysztof Grabowski	Henryk Berczyński
Mariola Kanecka	Rafał Szkarłat
Katarzyna Czaplińska	Nina Włodarczyk
Tomasz Towpik	Mirosława Klonowska
Aleksandra Kot	

