


# Badanie opinii mieszkańców Olsztyna Zagospodarowanie olsztyńskich jezior i rzek



## RAPORT Z BADANIA

# 1 Spis treści

---


1	Spis treści.....	2
2	Wprowadzenie i metodologia .....	3
3	Ogólne opinie na temat zagospodarowania brzegów jezior i rzek .....	5
4	Opinie na temat sposobu zagospodarowania olsztyńskich rzek.....	20

---

**Badanie zrealizowane zostało w ramach Olsztyńskiego Panelu Obywatelskiego na reprezentatywnej ze względu na wykształcenie, wiek, płeć oraz miejsce zamieszkania próbie 309 mieszkańców Olsztyna.**


- Termin realizacji: grudzień 2017
- Opracowanie: Agencja Badawcza KF Research, Zespół badawczy, pod kierownictwem Agnieszki Morysińskiej

K|F|R|E|S|I|E|A|R|C|H

 Olsztyński  
Panel Obywatelski

## 2 Wprowadzenie i metodologia

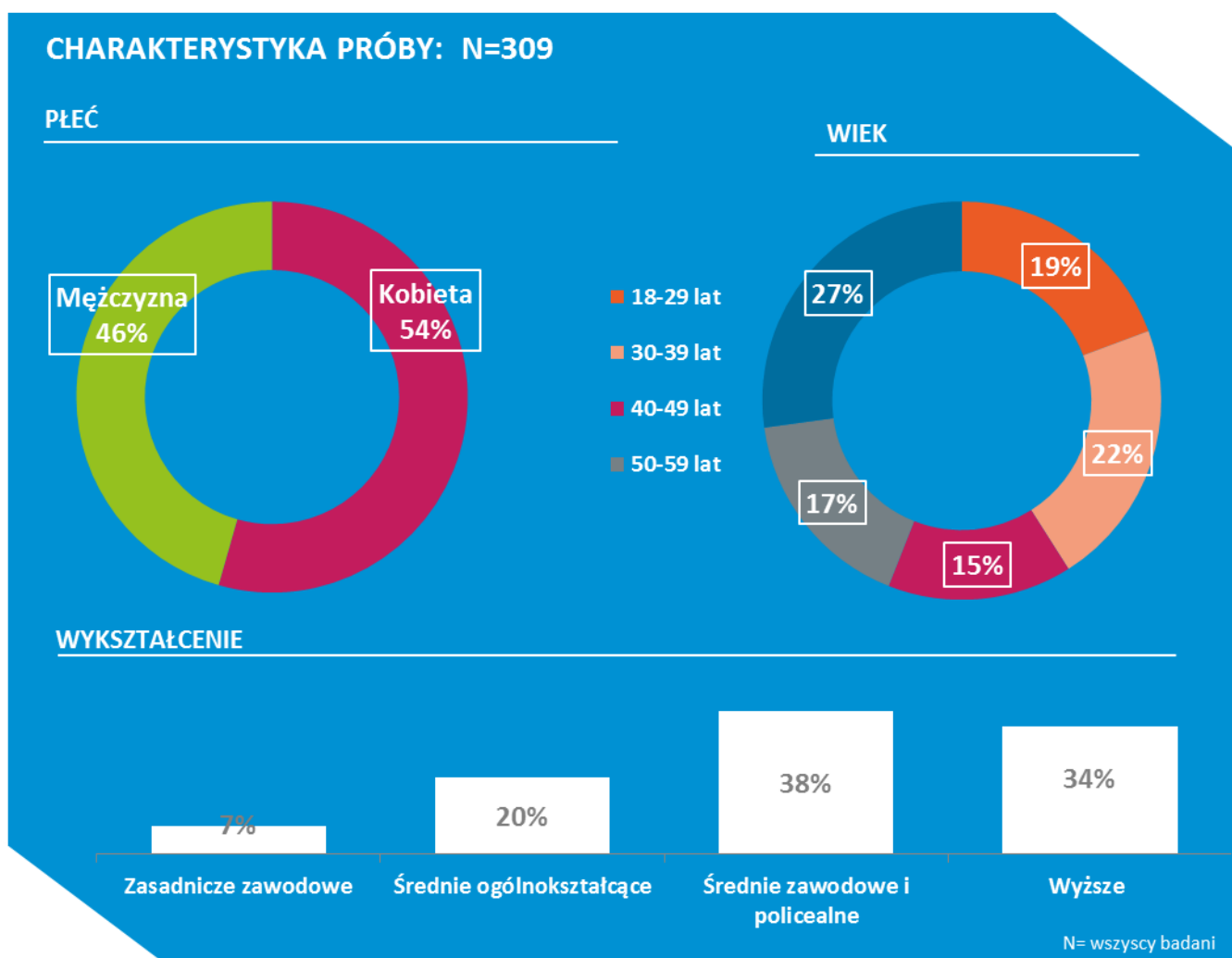
Badanie zrealizowane zostało w ramach Olsztyńskiego Panelu Obywatelskiego na reprezentatywnej próbie 309 mieszkańców Olsztyna. Struktura próby odzwierciedla strukturę mieszkańców Olsztyna w wieku 18 lat i więcej pod względem płci, wieku, wykształcenia oraz miejsca zamieszkania (osiedle).



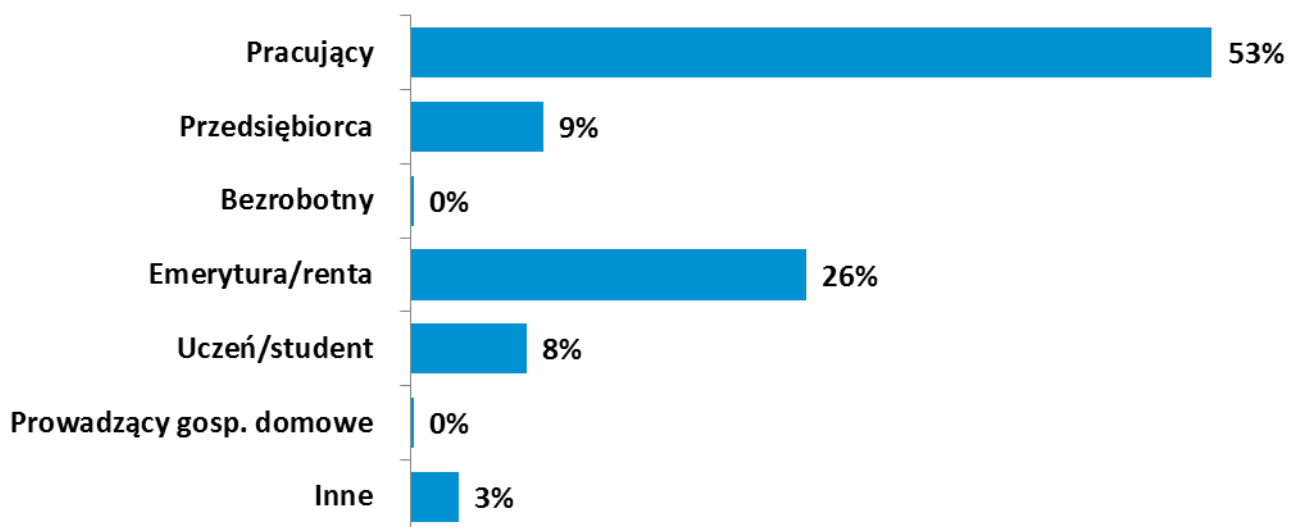
Celem badania było poznanie opinii olsztyńian na temat zagospodarowania brzegów jezior i rzek.

Niżej przedstawiamy charakterystykę próby:

**UWAGA DOTYCZĄCA CZYTANIA DANYCH NA WYKRESACH.** Dla przejrzystości, dane prezentowane są w liczbach całkowitych. W konsekwencji, w przypadku niektórych wykresów wartości mogą nie sumować się do 100%. Niewielkie różnice +/-2pkt są efektem zaokrąglenia do wartości całkowitych lub też mogą wynikać z braków danych



## SYTUACJA ZAWODOWA: N=309



## MIEJSCE ZAMIESZKANIA

Jaroty	15%
Kormoran	9%
Pojezierze	7%
Nagórki	7%
Podleśna	7%
Podgrodzie	6%
Pieczewo	6%
Generałów	6%
Kętrzyńskiego	5%
Zatorze	4%
Wojska Polskiego	4%
Kościuszki	4%
Dajtki	3%
Grunwaldzkie	3%
Mazurskie	3%
Gutkowo	2%
Nad Jeziorem Długim	2%
Śródmieście	2%
Likusy	1%
Brzeziny	1%
Redykajny	1%
Zielona Górka	1%
Kortowo	1%

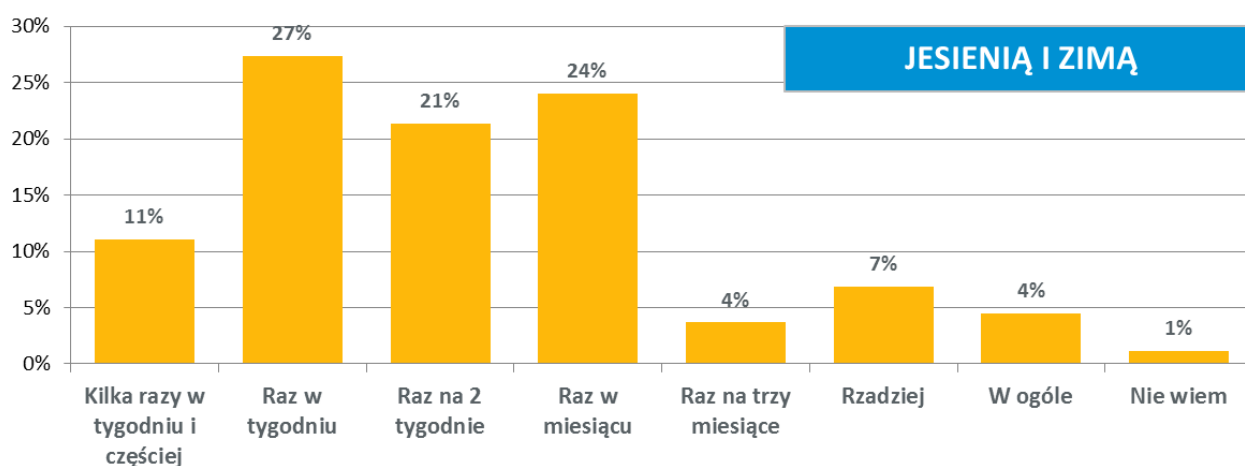
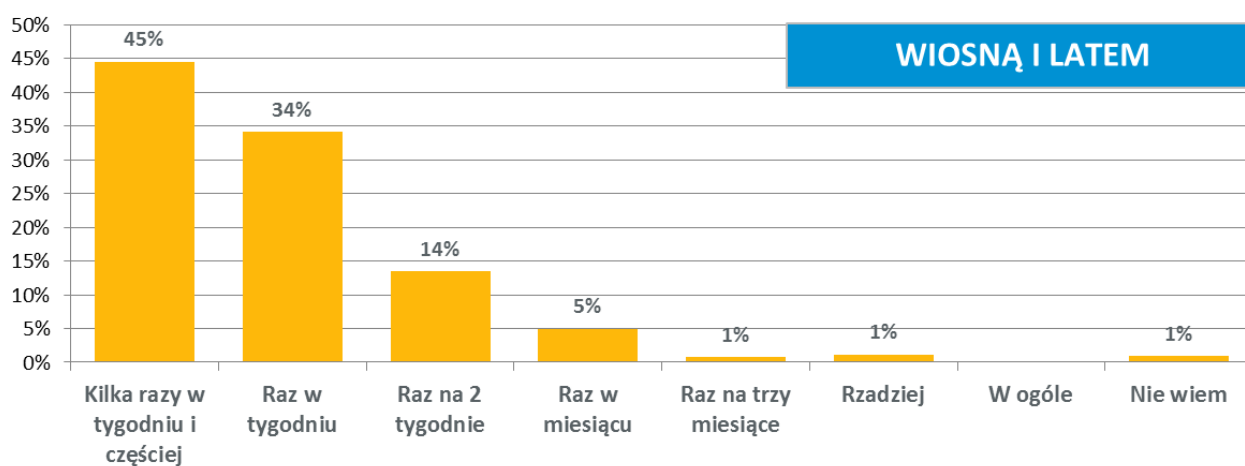


### 3 Ogólne opinie na temat zagospodarowania brzegów jezior i rzek

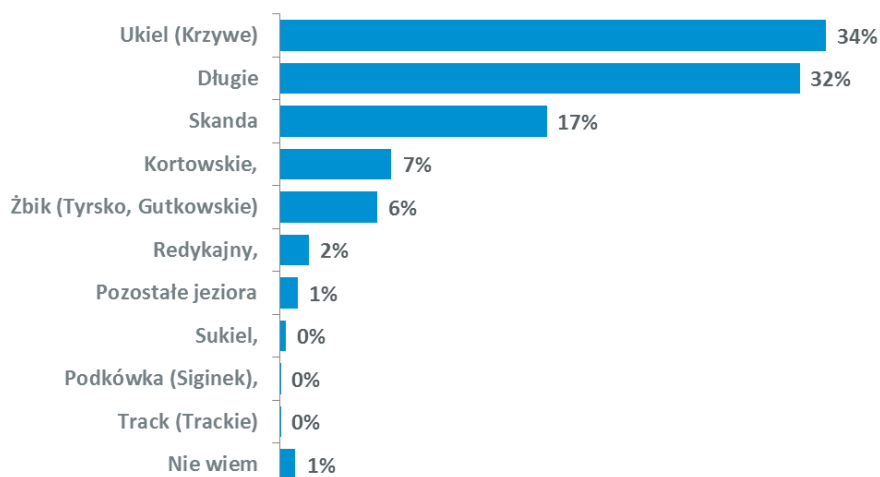
Mieszkańcy Olsztyna chętnie spędzają wolny czas na brzegach jezior i rzek. Latem i wiosną ponad trzy czwarte olsztynian (79%) wypoczywa nad wodą przynajmniej raz w tygodniu – w tym 45% kilka razy w tygodniu lub częściej. Spędzanie czasu nad wodą jest również bardzo popularną formą odpoczynku w sezonie jesienno – zimowym. Ponad jedna trzecia (38%) badanych przynajmniej raz w tygodniu spaceruje, wypoczywa lub uprawia inne sporty nad

olsztyńskimi jeziorami i rzekami. Kolejne 45% spędza w tym okresie czas nad wodą przynajmniej raz w miesiącu. Ulubionym jeziorami mieszkańców Olsztyna są jeziora, których brzegi zostały zagospodarowane Ukiel (wskazuje je 34% badanych) oraz Długie (32%). W dalszej kolejności, jako ulubione miejsce wypoczynku wskazywano jezioro Skanda (17%) oraz Kortowskie (7%).

**Jak często spędza Pan(i) czas nad Olsztyńskimi jeziorami i rzekami – spaceruje, wypoczywa tam, uprawia sport itp.?**



## Które z jezior jest Pana(i) ulubionym, nad którym najchętniej spędza Pan(i) czas?

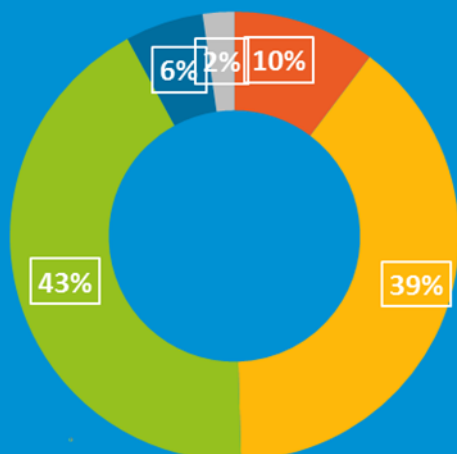


Mieszkańcy Olsztyna podzieleni są opiniami na temat wykorzystania przez miasto potencjału związanego z jeziorami i rzekami. 49% uważa, iż nie jest on w pełni wykorzystany, taki sam odsetek jest zdania, iż Olsztyn dobrze wykorzystuje możliwości związane z rzekami i jeziorami. Jednocześnie jednak zdecydowana większość (96%) oczekuje dalszych działań na rzecz zagospodarowania olsztyńskich jezior i rzek tak, aby zwiększyć ich atrakcyjność dla mieszkańców i turystów. W tym kontekście wskazywano przede wszystkim na konieczność dalszych inwestycji związanych z rekreacją i wypoczynkiem (na wzór jeziora Ukiel oraz Długiego), w tym w szczególności budowę ścieżek pieszo-rowerowych, plaż i kąpielisk,

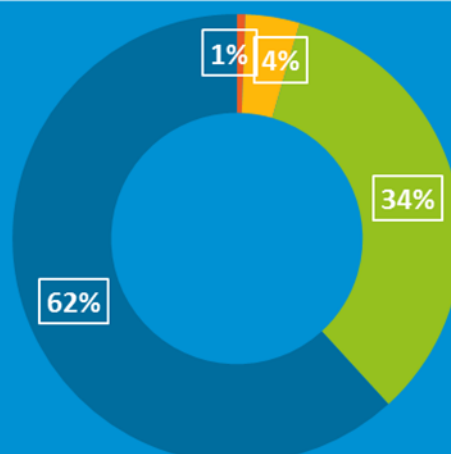
infrastruktury sportowej oraz na rozwój gastronomii. Z drugiej strony mieszkańcy wyraźnie sprzeciwiają się zabudowywaniu brzegów jezior i rzek oraz ograniczaniu do nich dostępu, zabudowie mieszkaniowej oraz „betonowaniu brzegów”. Pojawiły się również głosy, iż nad jeziorami zbyt dużo jest już drogich, niedostępnych dla przeciętnych mieszkańców restauracji i hoteli. W to miejsce oczekiwana jest za to bardziej przystępna cenowo oferta. Warto też zwrócić uwagę, iż bardzo wielu badanych nie potrafiło wskazać, czego nad brzegami olsztyńskich jezior i rzek jest zbyt dużo – a 12% wprost przyznaje, iż nie ma takich rzeczy i powinni być więcej działań.

## OPINIE NA TEMAT OBECNEGO STANU ZAGOSPODAROWANIA OLSZTYŃSKICH JEZIOR I RZEK

Czy Pana(i) zdaniem Olsztyn dobrze wykorzystuje POTENCJAŁ związany z jeziorami i rzekami?

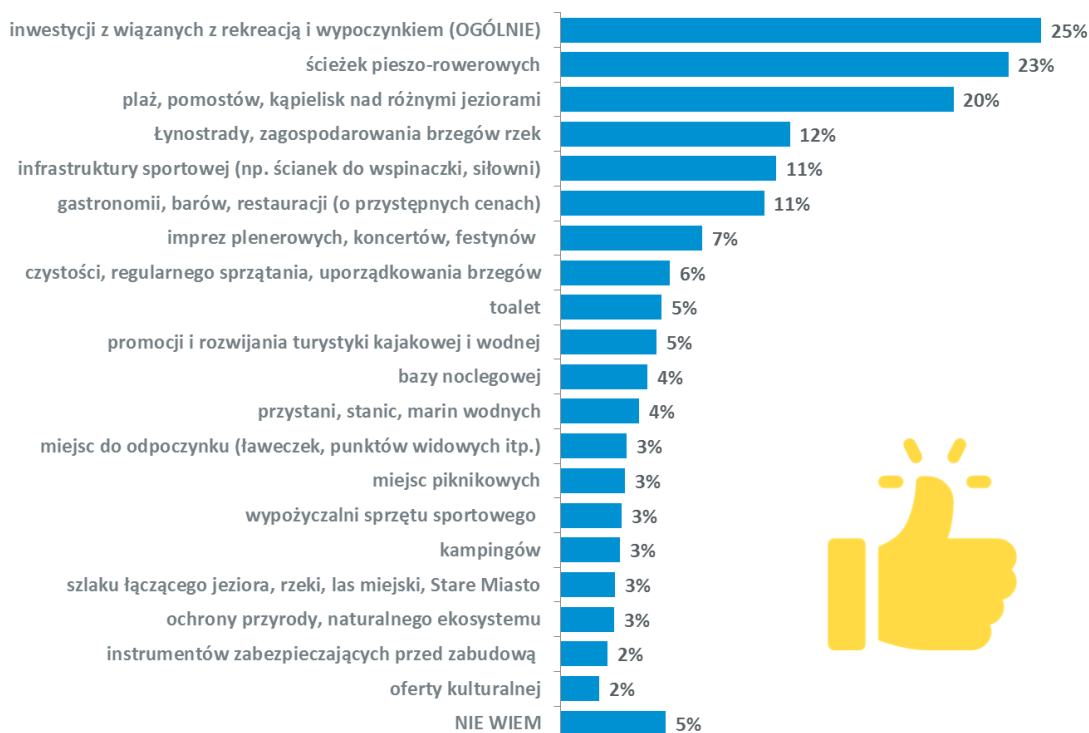


Czy Pana(i) zdaniem potrzebne są DALSZE DZIAŁANIA na rzecz zagospodarowania olsztyńskich jezior i rzek tak, aby zwiększyć ich atrakcyjność dla mieszkańców i turystów?

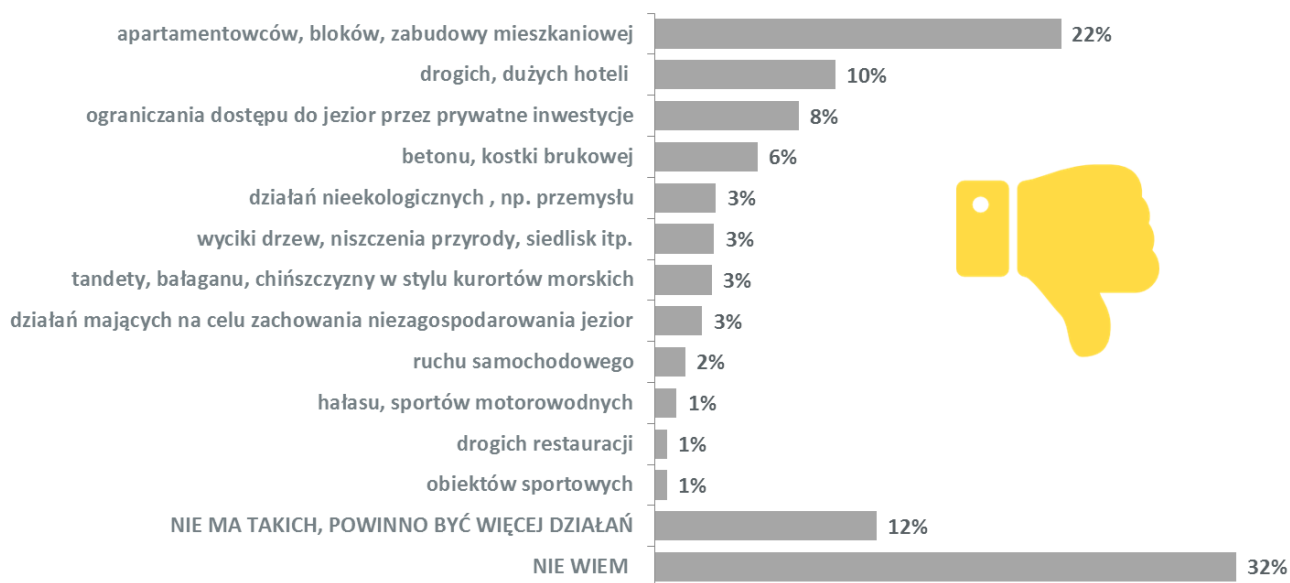


■ Zdecydowanie nie
 ■ Raczej nie
 ■ Raczej tak
 ■ Zdecydowanie tak
 ■ Nie wiem

Jakiego typu działań, czy też inwestycji powinno być **WIĘCEJ** nad olsztyńskimi jeziorami i rzekami?  
[ODPOWIEDZI SPONTANICZNE, BEZ WSPOMAGANIA KAFETERIA]



**Jakiego typu działań, czy też inwestycji powinno być MNIEJ nad olsztyńskimi jeziorami i rzekami? [ODPOWIEDZI SPONTANICZNE, BEZ WSPOMAGANIA KAFETERIA]**

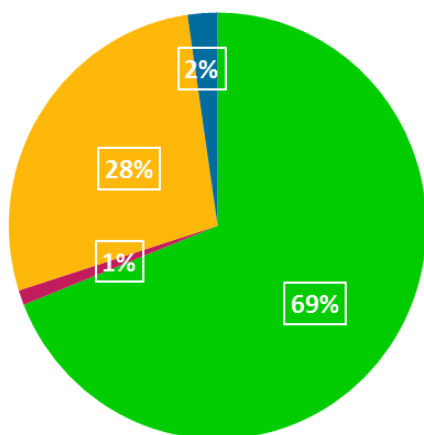


Zdecydowanej większości badanych odpowiada obecny sposób zagospodarowania jeziora Ukiel (87% badanych) oraz jeziora Długiego (85% badanych). Jednocześnie liczne grono dostrzega dalsze możliwości rozwoju brzegów wokół obydwu akwenów, jednak bez nadmiernej eksploatacji walorów naturalnych. Nad jeziorem Długim, zdaniem mieszkańców, przydałyby się plac zabaw, kąpielisko i plaża oraz punkty gastronomiczne, warto także dalej rozwijać system ścieżek pieszo – rowerowych. W przypadku jeziora Ukiel najczęściej wskazywano na potrzebę rozwoju ścieżek pieszo –

rowerowych (wokół jeziora), nowych kąpielisk i plaż oraz infrastruktury wodnej wokół całego jeziora – przystani, marin, wraz z punktami gastronomicznymi. Zdaniem mieszkańców, jeziora Ukiel jest też dobrym miejscem na organizację różnego rodzaju imprez plenerowych. Ogółem 69% badanych opowiada się za utrzymaniem obecnych zapisów studium uwarunkowań i kierunków zagospodarowania przestrzennego nad jeziorem Ukiel. 28% dopuściłoby bardziej intensywne zagospodarowanie, z wyłączeniem jednak funkcji mieszkaniowej.

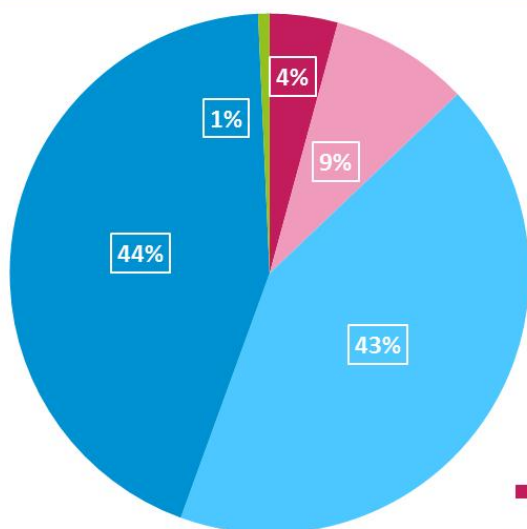


## Jaki charakter zagospodarowania przestrzeni nad Jeziorem Ukiel wskazałoby Państwo do kierunków przyszłego Studium uwarunkowań i kierunków zagospodarowania przestrzennego miasta Olsztyn?



- Stan obecny (efekt realizacji obowiązującego Studium): teren miejski, ogólnodostępny, turystyczno-rekreacyjny, z częścią zainwestowaną w ściśle określonych granicach a na pozostałej części tereny zieleni naturalnej, krajobrazowej.
- Stan obecny z dopuszczeniem funkcji mieszkaniowej na terenach zainwestowanych i przeznaczonych pod zainwestowanie.
- Przeznaczenie większej powierzchni niż w obecnym studium pod inwestycje i zabudowę związaną z turystyką i rekreacją.
- Przeznaczenie większej powierzchni niż w obecnym studium pod różne inwestycje i zabudowę w tym zabudowę mieszkaniową.
- Nie wiem

## Czy odpowiada Panu(i) obecny charakter zagospodarowania brzegów nad: Jeziorem Ukiel?

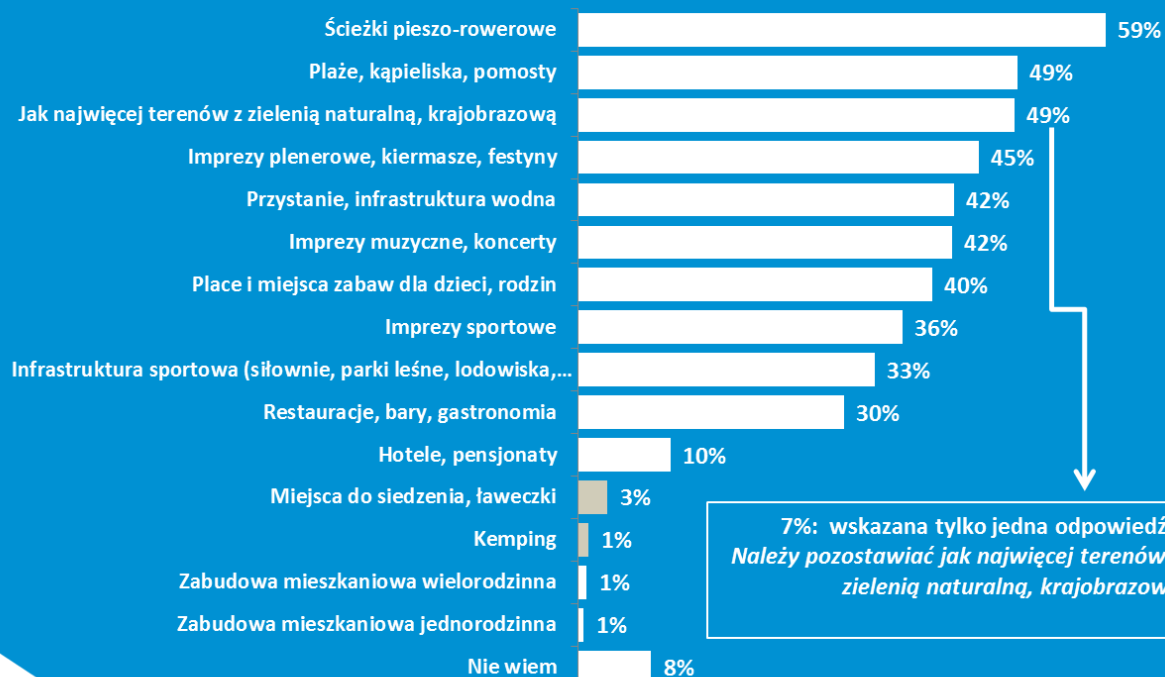


- Zdecydowanie nie
- Raczej nie
- Raczej tak
- Zdecydowanie tak
- Nie wiem

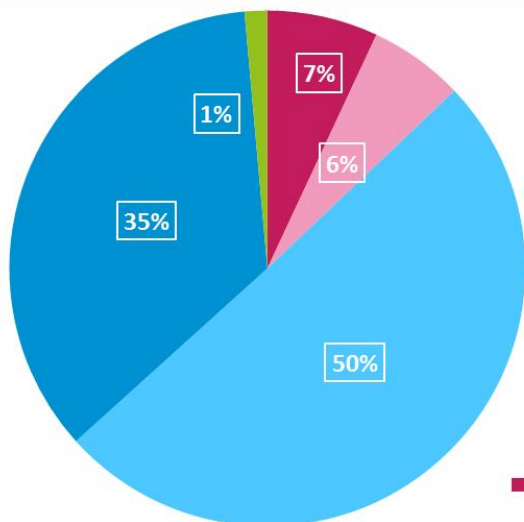


## Jakiego typu działań, czy inwestycji powinno być więcej niż obecnie nad każdym z tych jezior? JEZIORO UKIEL

[ODPOWIEDZI WSPOMAGANE KAFETERIĄ ORAZ INNE SPONTANICZNE- KOLOR SZARY]



## Czy odpowiada Panu(i) obecny charakter zagospodarowania brzegów nad: Jezioro Długim?



## Jakiego typu działań, czy inwestycji powinno być więcej niż obecnie nad każdym z tych jezior? JEZIORO DŁUGIE

[ODPOWIEDZI WSPOMAGANE KAFETERIĄ ORAZ INNE SPONTANICZNE KOLOR SZARY]

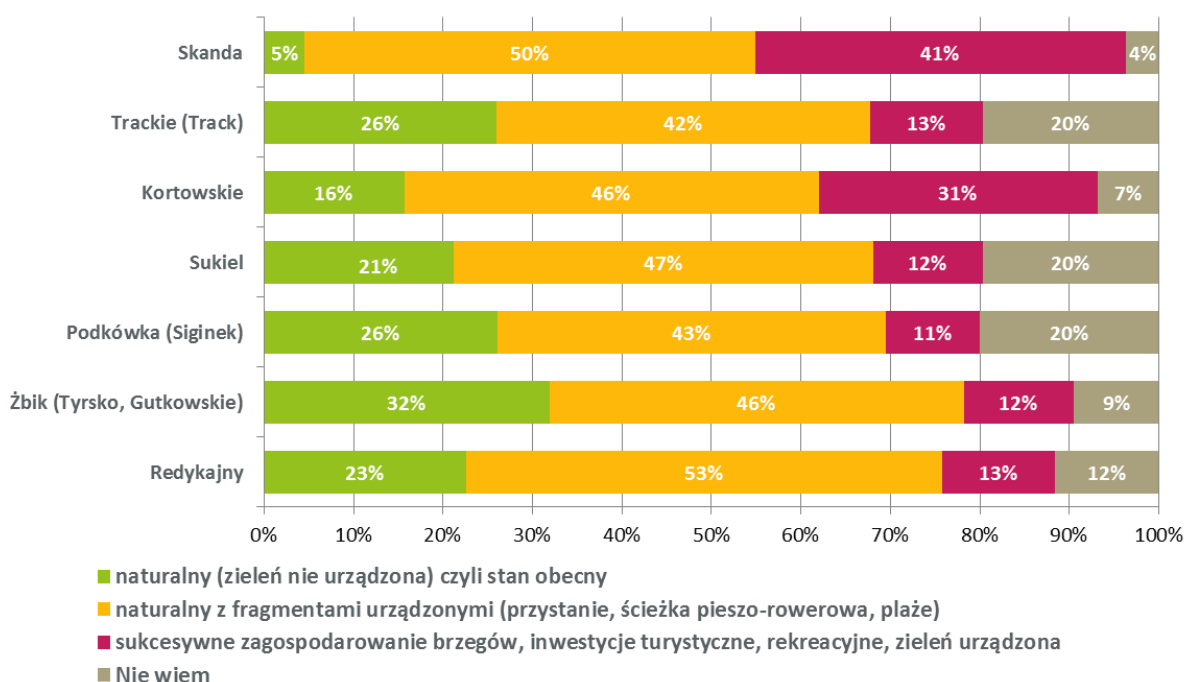


Widoczna jest także silna potrzeba zagospodarowania brzegów pozostałych olsztyńskich jezior. Przy czym, badani najczęściej opowiadają się za naturalnym charakterem przestrzeni z elementami urządzonymi (przystanie, ścieżki rowerowe i plaże). Spośród olsztyńskich jezior, najsilniejsze są oczekiwania zmian nad jeziorem Skanda i Kortowskim, które w opinii badanych powinny stanowić konkurencję dla coraz bardziej zatfoczonego jeziora Ukiel oraz Długiego. W pierwszym przypadku, aż 41% badanych opowiada się za sukcesywnym zagospodarowaniem brzegów, inwestycjami turystycznymi, oraz rekreacyjnymi. W przypadku jeziora Kortowskiego jest to 31%. Inwestycje, których przede wszystkim mieszkańcy oczekują nad olsztyńskimi jeziorami to:

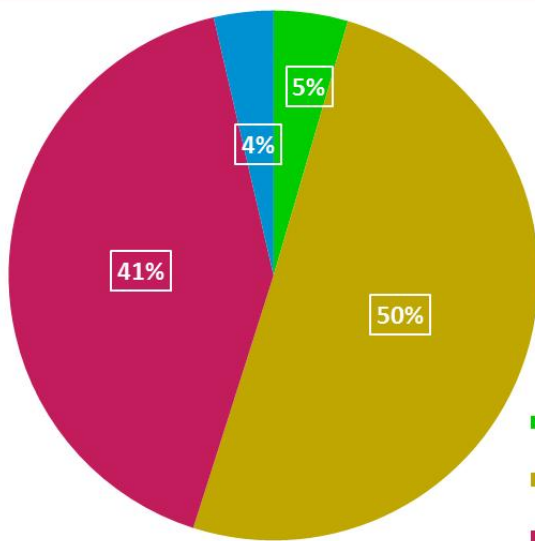
- Ścieżki pieszo-rowerowe
- Plaże, kąpieliska, pomosty
- Przystanie, infrastruktura wodna
- Place i miejsca zabaw dla dzieci, rodzin
- Infrastruktura sportowa, np. boiska, siłownie, parki leśne, lodowiska, ścieżki narciarskie
- Miejsca do odpoczynku

Jednoznaczny jest natomiast sprzeciw wobec zabudowy mieszkaniowej nad jeziorami oraz ograniczaniu do nich dostępu. Na dalszych stronach przedstawiono szczegółowe oczekiwania co do zagospodarowania poszczególnych jezior.

### W jaki sposób powinny zostać zagospodarowane pozostałe największe jeziora w Olsztynie. Jaki charakter przestrzeni byłyby najlepszy dla każdego z tych jezior?

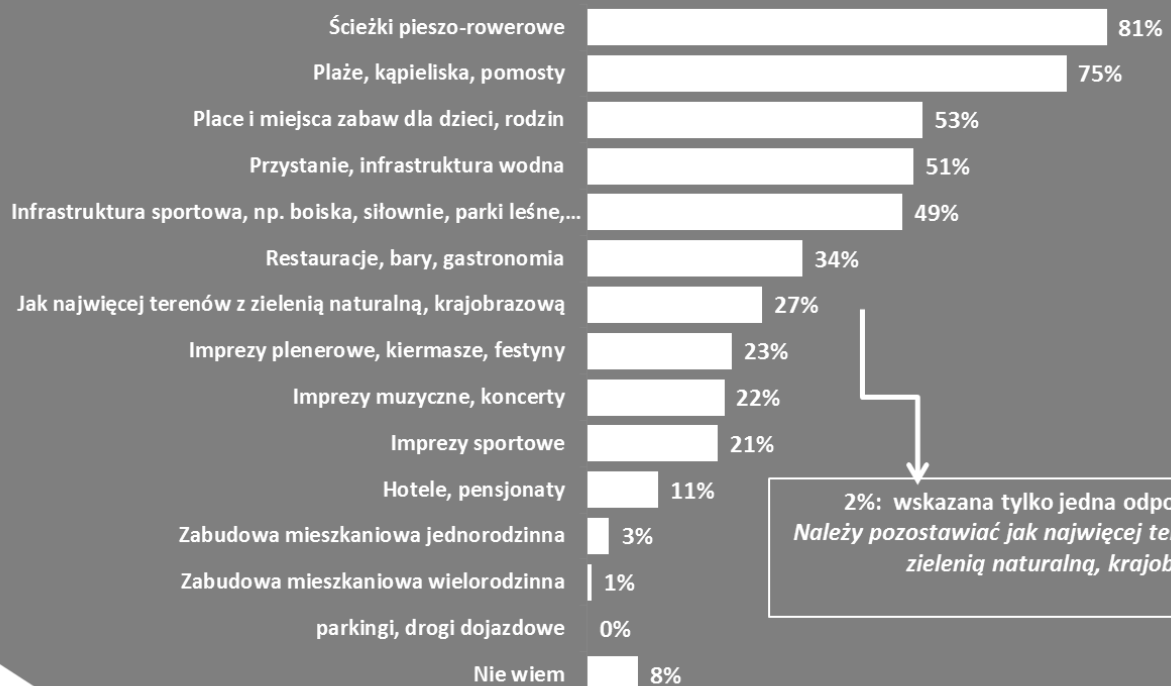


**W jaki sposób powinny zostać zagospodarowane pozostałe największe jeziora w Olsztynie. Jaki charakter przestrzeni byłyby najlepszy dla każdego z tych jezior?**  
**JEZIORO SKANDA**



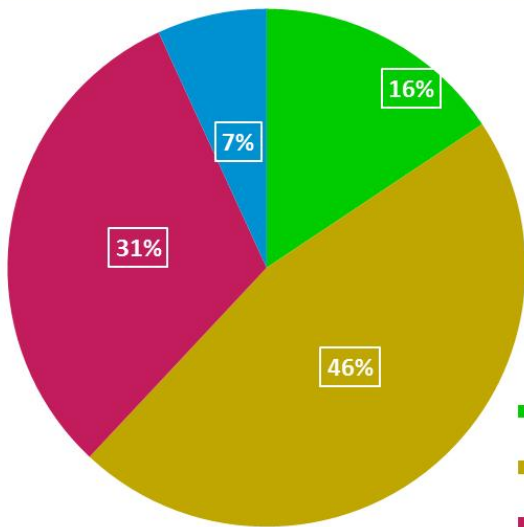
- naturalny (zieleń nie urządzona) czyli stan obecny
- naturalny z fragmentami urządzonymi (przystanie, ścieżka pieszo-rowerowa, plaże)
- sukcesywne zagospodarowanie brzegów, inwestycje turystyczne, rekreacyjne, zieleń urządzona
- Nie wiem

**Jakiego typu działań, czy inwestycji powinno być więcej niż obecnie nad każdym z tych jezior? JEZIORO SKANDA**  
**[ODPOWIEDZI WSPOMAGANE KAFETERIĄ ORAZ INNE SPONTANICZNE KOLOR SZARY]**



2%: wskazana tylko jedna odpowiedź -  
*Należy pozostawiać jak najwięcej terenów z zielenią naturalną, krajobrazową*

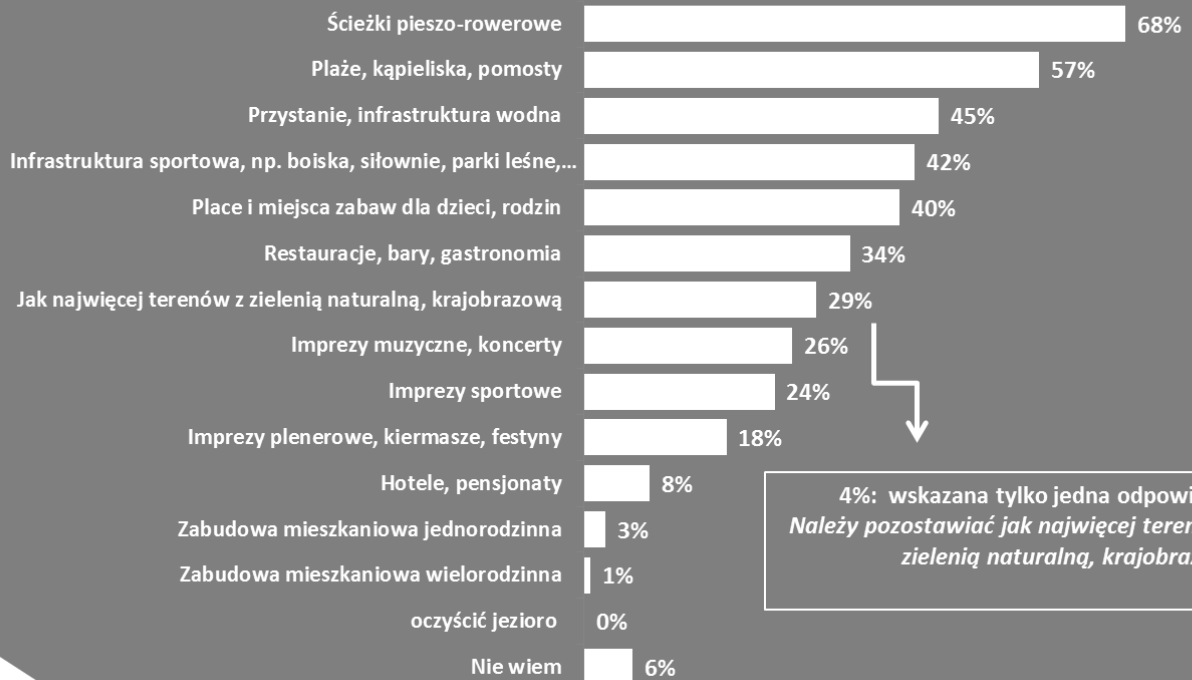
W jaki sposób powinny zostać zagospodarowane pozostałe największe jeziora w Olsztynie. Jaki charakter przestrzeni byłyby najlepszy dla każdego z tych jezior?  
**JEZIORO KORTOWSKIE**



- naturalny (zieleń nie urządzona) czyli stan obecny
- naturalny z fragmentami urządzonymi (przystanie, ścieżka pieszo-rowerowa, plaże)
- sukcesywne zagospodarowanie brzegów, inwestycje turystyczne, rekreacyjne, zieleń urządzona
- Nie wiem

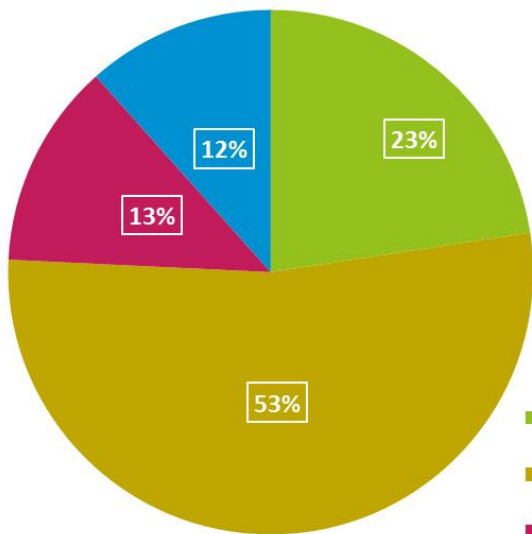
Jakiego typu działań, czy inwestycji powinno być więcej niż obecnie nad każdym z tych jezior? **JEZIORO KORTOWSKIE**

[ODPOWIEDZI WSPOMAGANE KAFETERIĄ ORAZ INNE SPONTANICZNE- KOLOR SZARY]



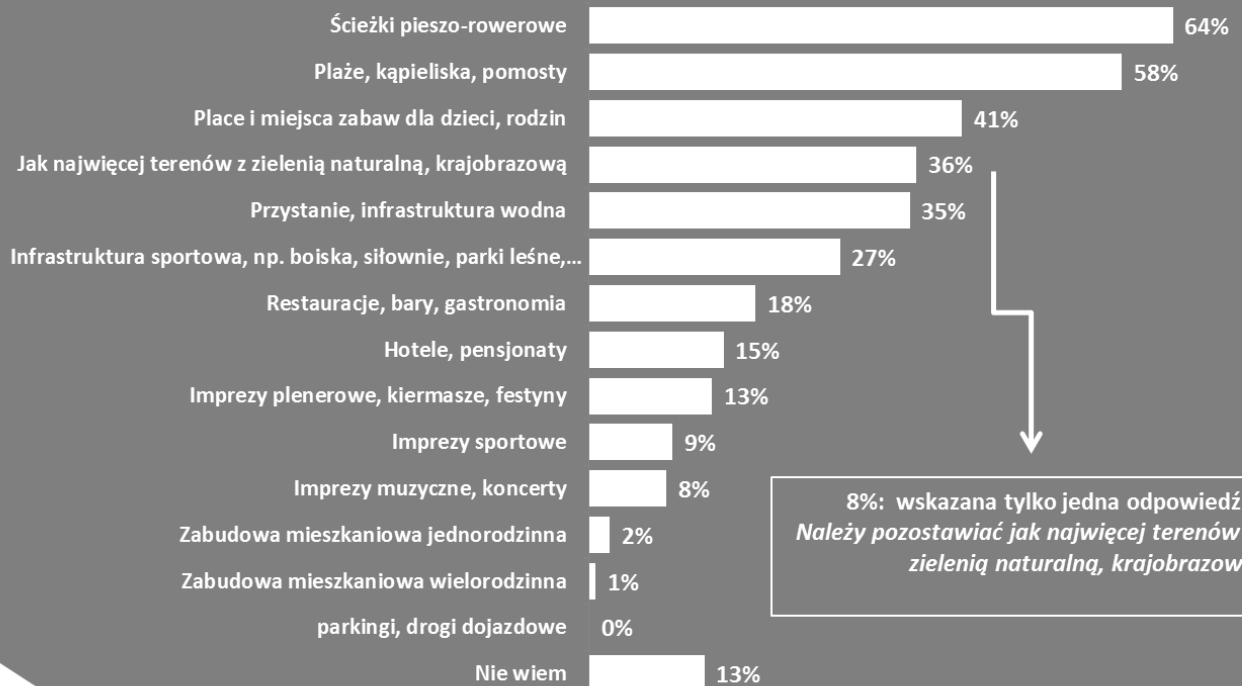
4%: wskazana tylko jedna odpowiedź -  
*Należy pozostawić jak najwięcej terenów z zielenią naturalną, krajobrazową*

**W jaki sposób powinny zostać zagospodarowane pozostałe największe jeziora w Olsztynie. Jaki charakter przestrzeni byłyby najlepszy dla każdego z tych jezior?**  
**JEZIORO REDYKAJNY**

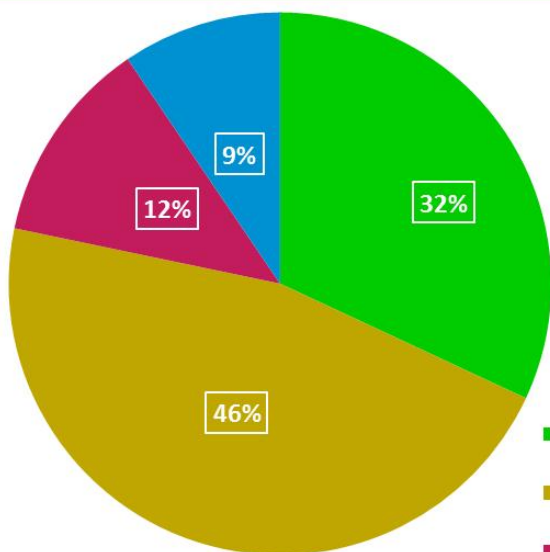


- naturalny (zieleń nie urządzona) czyli stan obecny
- naturalny z fragmentami urządzonymi (przystanie, ścieżka pieszo-rowerowa, plaże)
- sukcesywne zagospodarowanie brzegów, inwestycje turystyczne, rekreacyjne, zieleń urządzona
- Nie wiem

**Jakiego typu działań, czy inwestycji powinno być więcej niż obecnie nad każdym z tych jezior? JEZIORO REDYKAJNY**  
 [ODPOWIEDZI WSPOMAGANE KAFETERIĄ ORAZ INNE SPONTANICZNE- KOLOR SZARY]



**W jaki sposób powinny zostać zagospodarowane pozostałe największe jeziora w Olsztynie. Jaki charakter przestrzeni byłyby najlepszy dla każdego z tych jezior?**  
**JEZIORO ŻBIK (TYRSKO)**



- naturalny (zieleń nie urządzona) czyli stan obecny
- naturalny z fragmentami urządzonymi (przystanie, ścieżka pieszo-rowerowa, plaże)
- sukcesywne zagospodarowanie brzegów, inwestycje turystyczne, rekreacyjne, zieleń urządzona
- Nie wiem

**Jakiego typu działań, czy inwestycji powinno być więcej niż obecnie nad każdym z tych jezior? JEZIORO ŻBIK (TYRSKO)**  
 [ODPOWIEDZI WSPOMAGANE KAFETERIĄ ORAZ INNE SPONTANICZNE - KOLOR SZARY]

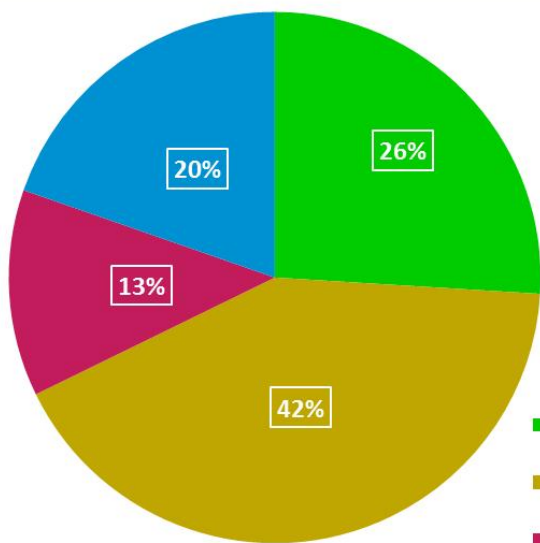


16%: wskazana tylko jedna odpowiedź -  
 Należy pozostawić jak najwięcej terenów z zielenią naturalną, krajobrazową



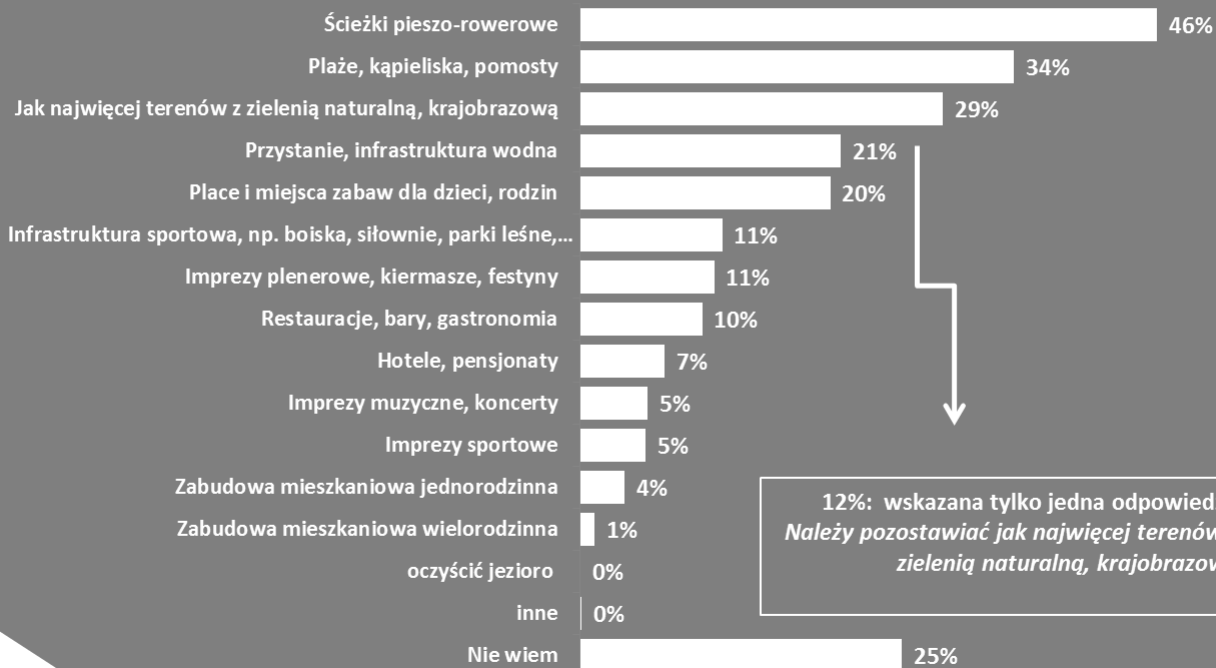


W jaki sposób powinny zostać zagospodarowane pozostałe największe jeziora w Olsztynie. Jaki charakter przestrzeni byłyby najlepszy dla każdego z tych jezior?  
JEZIORO TRACK (TRACKIE)

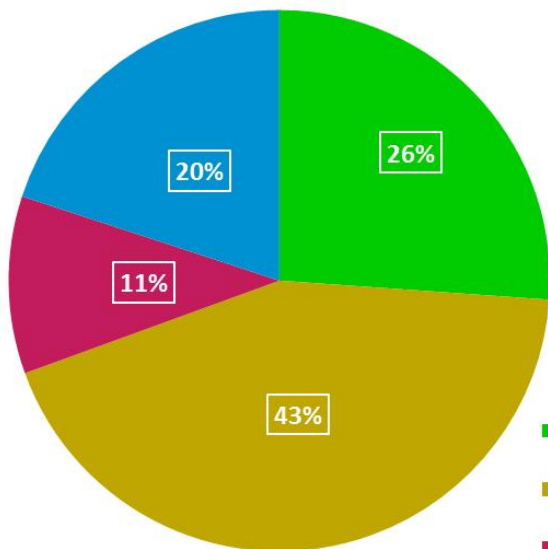


- naturalny (zieleni nie urządzona) czyli stan obecny
- naturalny z fragmentami urządzonymi (przystanie, ścieżka pieszo-rowerowa, plaże)
- sukcesywne zagospodarowanie brzegów, inwestycje turystyczne, rekreacyjne, zieleni urządzona
- Nie wiem

Jakiego typu działań, czy inwestycji powinno być więcej niż obecnie nad każdym z tych jezior? JEZIORO TRACK (TRACKIE)  
[ODPOWIEDZI WSPOMAGANE KAFETERIĄ ORAZ INNE SPONTANICZNE - KOLOR SZARY]

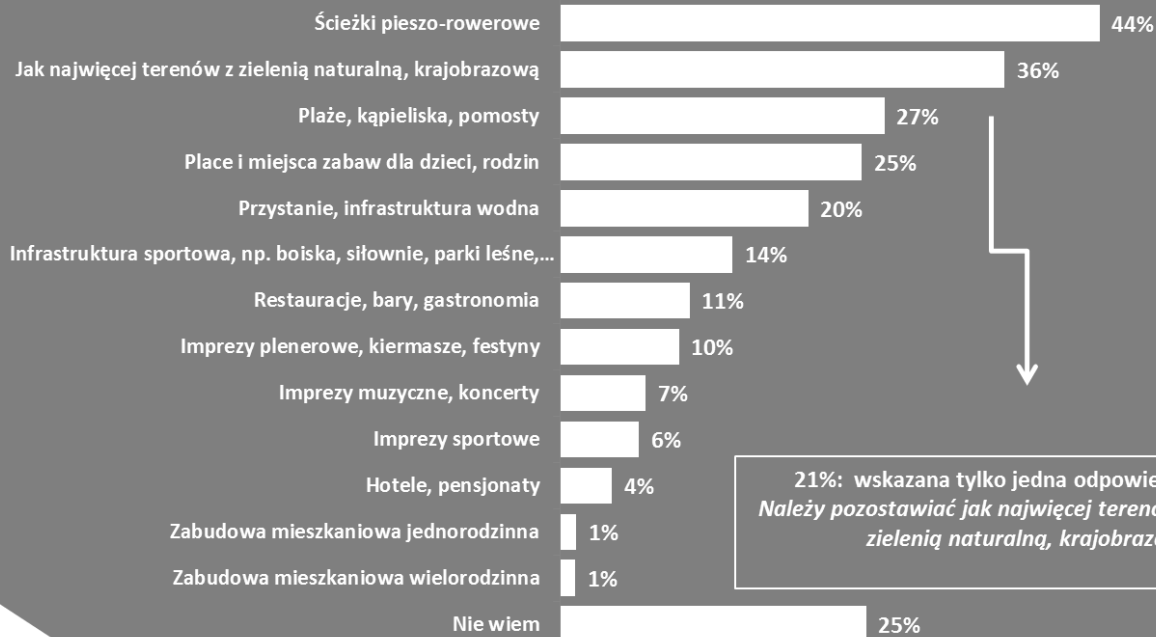


W jaki sposób powinny zostać zagospodarowane pozostałe największe jeziora w Olsztynie. Jaki charakter przestrzeni byłyby najlepszy dla każdego z tych jezior?  
JEZIORO PODKÓWKA



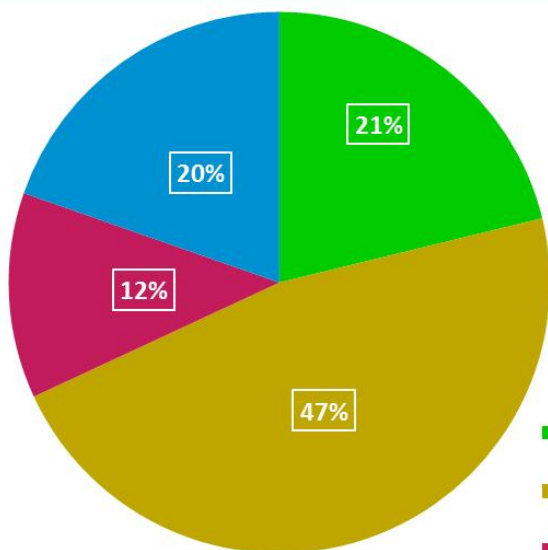
- naturalny (zielenie nie urządzone) czyli stan obecny
- naturalny z fragmentami urządzonymi (przystanie, ścieżka pieszo-rowerowa, plaże)
- sukcesywne zagospodarowanie brzegów, inwestycje turystyczne, rekreacyjne, zielenie urządzone
- Nie wiem

Jakiego typu działań, czy inwestycji powinno być więcej niż obecnie nad każdym z tych jezior? JEZIORO PODKÓWKA (SIGINEK)  
[ODPOWIEDZI WSPOMAGANE KAFETERIĄ ORAZ INNE SPONTANICZNE - KOLOR SZARY]



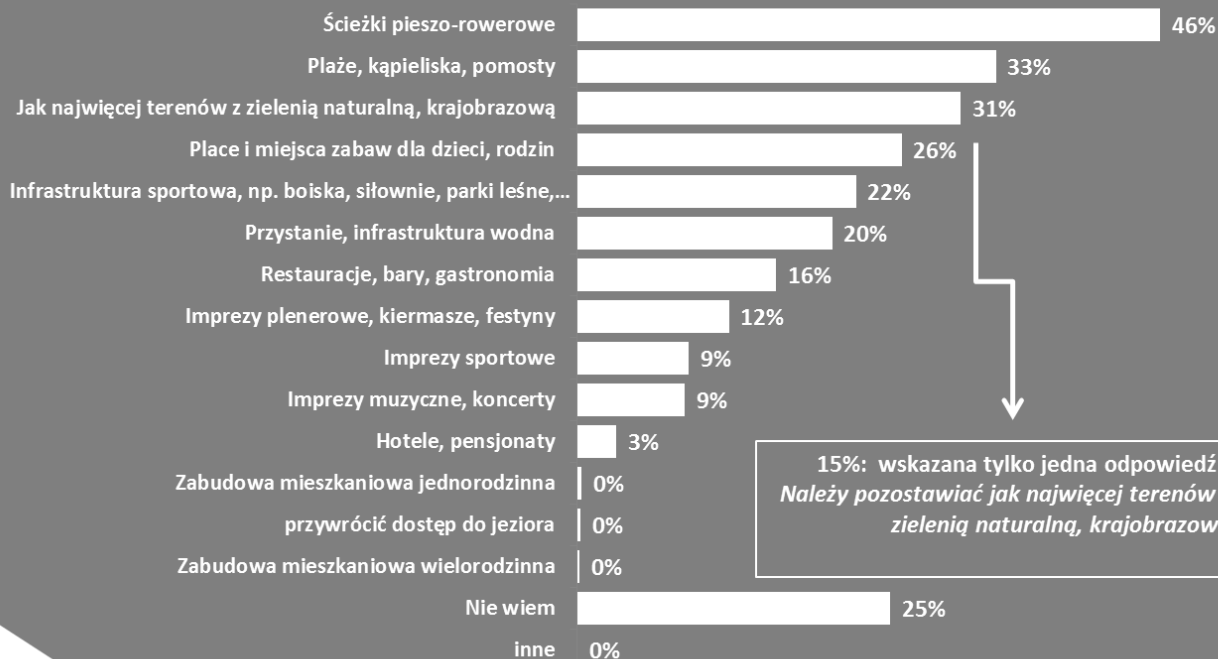
21%: wskazana tylko jedna odpowiedź -  
*Należy pozostawić jak najwięcej terenów z zielenią naturalną, krajobrazową*

**W jaki sposób powinny zostać zagospodarowane pozostałe największe jeziora w Olsztynie. Jaki charakter przestrzeni byłyby najlepszy dla każdego z tych jezior?**  
**JEZIORO SUKIEL**



- naturalny (zieleni nie urządzone) czyli stan obecny
- naturalny z fragmentami urządzonymi (przystanie, ścieżka pieszo-rowerowa, plaże)
- sukcesywne zagospodarowanie brzegów, inwestycje turystyczne, rekreacyjne, zieleni urządzone
- Nie wiem

**Jakiego typu działań, czy inwestycji powinno być więcej niż obecnie nad każdym z tych jezior? JEZIORO SUKIEL**  
 [ODPOWIEDZI WSPOMAGANE KAFETERIĄ ORAZ INNE SPONTANICZNE - KOLOR SZARY]



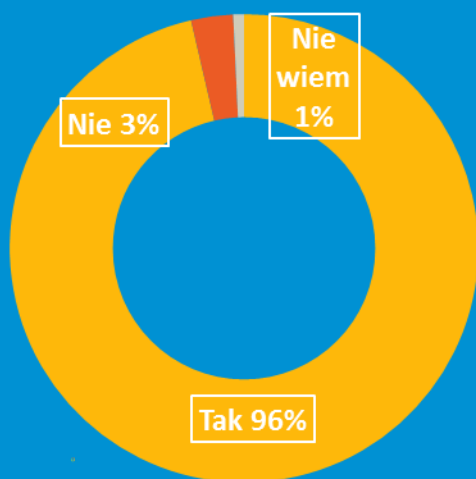
15%: wskazana tylko jedna odpowiedź -  
 Należy pozostawić jak najwięcej terenów z  
 zielenią naturalną, krajobrazową

## 4 Opinie na temat sposobu zagospodarowania olsztyńskich rzek

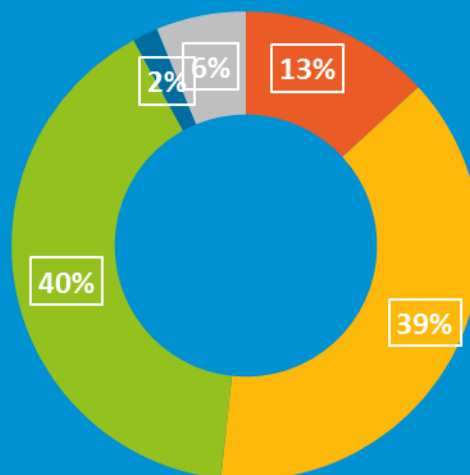
Ponad połowie badanych (52%) nie odpowiada obecny charakter przestrzeni nad olsztyńskimi rzekami. Zdecydowana większość badanych popiera pomysł większego niż obecnie udostępnienia brzegów rzek mieszkańcom, w co znakomicie wpisuje się projekt budowy łąnostrady. W opinii badanych olsztyńskiego rzeki, przede wszystkim łąna mają ogromny potencjał, który w ogóle nie jest wykorzystywany. W tym kontekście mówiono przede wszystkim o konieczności promocji i rozwoju turystyki kajakowej oraz związanej z tym turystyki. Wskazywano na ciekawe możliwości wykorzystania rzeki w mieście – poprzez uruchomienie np. taksówek kajakowych, spływów przez miasto na krótkich odcinkach itp.. Mieszkańcy oczekują jednak przede wszystkim uporządkowania oraz regularnego sprzątnięcia brzegów i koryt rzek, a także budowy ścieżek pieszo – rowerowych.

### OPINIE NA TEMAT STANU ZAGOSPODAROWANIA OLSZTYŃSKICH RZEK

Czy podoba się Pan(i) pomysł łąnostrady ścieżki pieszo – rowerowej biegnącej wzdłuż brzegów łąny?



Czy odpowiada Panu(i) obecny charakter przestrzeni nad brzegami olsztyńskich rzek?



■ Zdecydowanie nie ■ Raczej nie ■ Raczej tak ■ Zdecydowanie tak ■ Nie wiem



Co, jeżeli w ogóle, zmienić(a)by Pan(i) w zagospodarowaniu przestrzeni nad brzegami olsztyńskich rzek? Czego powinni być więcej? [ODPOWIEDZI SPONTANICZNE, BEZ WSPOMAGANIA KAFETERIA]

