



Przestrzeń dla partycypacji



**Fundusze
Europejskie**
Wiedza Edukacja Rozwój



**Rzeczpospolita
Polska**

Unia Europejska
Europejski Fundusz Społeczny



Realizatorzy projektu



Pracownia Badań i Innowacji Społecznych “Stocznia”

- działamy od 2009 roku na szczeblu lokalnym i ogólnopolskim
- gromadzimy i upowszechniamy wiedzę na temat partycypacji (m.in. za pomocą portalu partycypacjaobywatelska.pl)
- tworzymy przestrzeń do wymiany doświadczeń i uczenia się od siebie pomiędzy przedstawicielami administracji publicznej, organizacji pozarządowych i innych zainteresowanych osób (m.in. poprzez seminaria i Fora Praktyków Partycypacji)
- wspieramy samorządy lokalne i instytucje w projektowaniu i realizacji procesów partycypacyjnych (np. konsultacji społecznych, budżetu partycypacyjnego)

Pracownia Zrównoważonego Rozwoju

- działamy od 2007 roku
- wspieramy samorządy w zarządzaniu strategicznym, którego podstawą jest zrównoważony rozwój
- specjalizujemy się w prowadzeniu złożonych procesów partycypacyjnych m.in. w obszarze przestrzeni publicznych i rewitalizacji
- nasz zespół tworzą specjaliści i zarazem praktycy w zakresie zarządzania strategicznego, zrównoważonego rozwoju, partycypacji obywatelskiej, ochrony środowiska, architektury, socjologii i społecznej odpowiedzialności biznesu

www.pzr.org.pl | www.facebook.com/FundacjaPZR

Związek Miast Polskich

- ponad 300 miast członkowskich
- działalność Związku to m.in.: wsparcie eksperckie, wymiana doświadczeń, lobbying legislacyjny, współpraca zagraniczna, działania promocyjno-informacyjne
- realizacja projektów partycypacyjnych dotyczących m.in. budżetu partycypacyjnego
- Związek Miast Polskich to zespół doświadczony w zarządzaniu projektami, pomocy doradczej, prowadzeniu szkoleń, monitoringu projektów

Cel projektu



Cel projektu

Wsparcie w przygotowaniu konsultacji społecznych dokumentów planistycznych (mpzp lub studium), rozszerzonych względem Ustawy o planowaniu i zagospodarowaniu przestrzennym na jednym z dwóch etapów:

- **tworzenia założeń do projektu dokumentu** (od podjęcia uchwały do przekazania projektu do komisji urbanistyczno-architektonicznej)

lub

- **wyłożenia projektu dokumentu do publicznego wglądu** (od ogłoszenia o wyłożeniu do przekazania dokumentu radzie gminy do uchwalenia)



I ETAP – PO WER 2.19

II ETAP – PO WER 2.19

OPINIOWANIE I UZGODNIENIA

UCHWALENIE DOKUMENTU

Uchwała
inicjująca

Zbieranie
wniosków

Sporządzanie
projektu

Wyłożenie
projektu

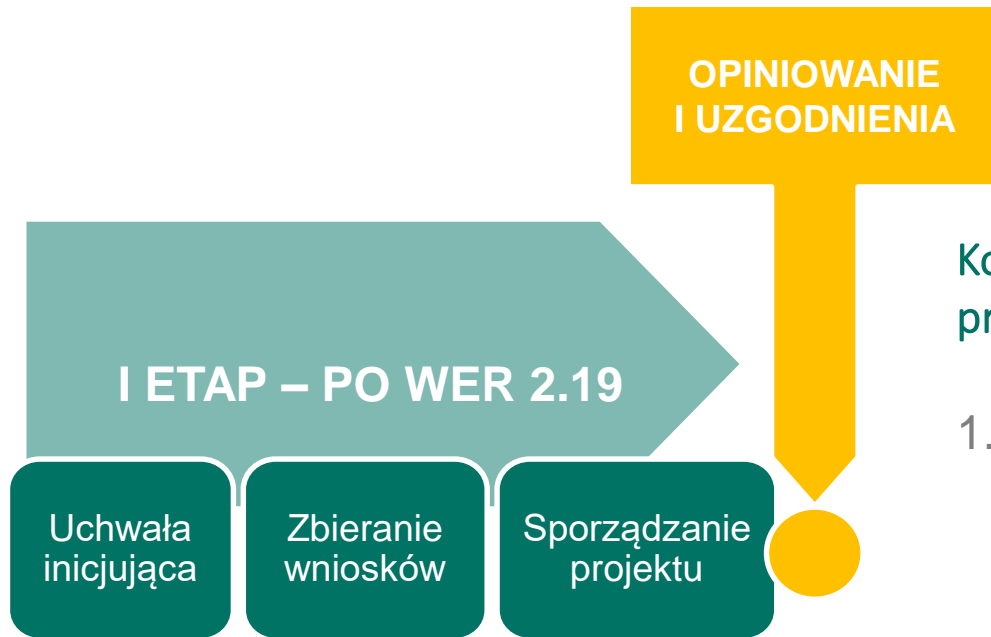
Dyskusja
publiczna

Składanie
uwag

Rozpatrywanie
uwag

tworzenie założeń do projektów dokumentów planistycznych przy aktywnym udziale mieszkańców
(wsparcie min. 17 gmin)

konsultacje z mieszkańcami projektów dokumentów planistycznych na etapie wyłożenia
(wsparcie maks. 5 gmin)




Korzyści dla gmin przy tworzeniu założeń do projektów przy aktywnym udziale mieszkańców:

1. Diagnoza problemów pozwalająca stworzyć projekt dokumentu odpowiadający na potrzeby użytkowników danej przestrzeni.
2. Edukacja - wyważenie i urealnienie zgłaszanych postulatów, minimalizowanie liczby wniosków nie dotyczących problematyki planu/studium.
3. Większe szanse na merytoryczną dyskusję i uwagi na etapie wyłożenia.



Czas trwania projektu

listopad 2018 – grudzień 2021





Udział w projekcie kończy się, gdy gmina:

→ zakończy sporządzanie dokumentu planistycznego i wystąpi o opinię komisji urbanistyczno-architektonicznej (I etap)

lub

→ po etapie wyłożenia przedłoży skonsultowany dokument planistyczny radzie gminy do uchwalenia (II etap)

Kiedy i jakie wsparcie?



Harmonogram projektu





Jak pomagamy?



Wsparcie merytoryczne

Wspólnie planujemy przebieg konsultacji dokumentu planistycznego, w tym dobieramy narzędzia pomocne w prowadzeniu konsultacji (również narzędzia informatyczne).



20 tys. zł grantu

Przyznajemy grant na przeprowadzenie konsultacji w wysokości ok. 20 tys. zł.



Szkolenia

Zapewniamy szkolenia, warsztaty i doradztwo ekspertów z dziedziny planowania przestrzennego i partycypacji obywatelskiej.



Wymiana doświadczeń

Organizujemy spotkania służące wymianie doświadczeń z innymi gminami prowadzącymi podobne konsultacje.



Na co przykładowo gmina może przeznaczyć przyznany grant?

- kampania informacyjna (ulotki, plakaty, broszury edukacyjne)
- organizacja spotkań z mieszkańcami (wynajem sali, catering, wydruki)
- moderatorzy spotkań/warsztatów z mieszkańcami
- przygotowanie raportu po konsultacjach
- zakup środków trwałych na potrzeby realizacji spotkań/warsztatów
np. laptopa, rzutnika

Spotkania sieciujące



Jak wygląda praca
w gminie?

Jak wygląda praca w gminie?



→ Zgłoszenie gminy do projektu przez wypełnienie formularza zgłoszeniowego

Formularz zostanie uruchomiony na stronie partycypacjaobywatelska.pl/przestrzen/formularz/ podczas kolejnego naboru planowanego na przełom września i października 2019 r.

→ Ocena zgłoszenia przez komisję (ok. 1 miesiąca)

Ocena dokonywana jest na podstawie danych z formularza zgłoszeniowego oraz informacji z rozmowy z przedstawicielem gminy.



1. Wstępne wyniki naboru i podpisanie deklaracji współpracy – zgody na opracowanie indywidualnego planu konsultacji przy wsparciu zespołu wspierającego, czyli specjalistów ds. konsultacji i urbanisty/planisty



2. Opracowanie indywidualnego planu konsultacji wraz z budżetem (ok. 2 m-cy)



3. Zatwierdzenie indywidualnego planu konsultacji, podpisanie umów grantowych, wypłacenie max. 90% grantu



1. Wstępne wyniki naboru i podpisanie deklaracji współpracy – zgody na opracowanie indywidualnego planu konsultacji przy wsparciu zespołu wspierającego, czyli specjalistów ds. konsultacji i urbanisty/planisty



2. Opracowanie indywidualnego planu konsultacji wraz z budżetem (ok. 2 m-cy)



3. Zatwierdzenie indywidualnego planu konsultacji, podpisanie umów grantowych, wypłacenie max. 90% grantu



Przestrzeń dla partycypacji

Zaplanowanie procesu konsultacji przy wsparciu **zespołów wspierających**, w tym dobór narzędzi i metod pracy z mieszkańcami:

1. Określenie tematu konsultacji – jakie informacje chcą Państwo zebrać od mieszkańców?
2. Analiza interesariuszy – kto chcą Państwo zaprosić do udziału?
3. Zaplanowanie procesu (przygotowanie harmonogramu i budżetu)

Jest to ok. 12 h szkoleniowych pracy z zespołem wspierającym i wsparcie zdalne.



4. Realizacja procesu konsultacji – przy wsparciu zespołu wspierającego (ok. 3-4 miesiące)



5. Przygotowanie dokumentu planistycznego przez urbanistów



6. Przygotowanie przez gminę sprawozdania z procesu konsultacji (przed końcem 2021 r., data ustalana indywidualnie)



4. Realizacja procesu konsultacji – przy wsparciu zespołu wspierającego (ok. 3-4 miesiące)

Wsparcie **zespołu wspierającego** na etapie przeprowadzania konsultacji:

1. szkolenia z technik pracy z mieszkańcami,
2. doradztwo (np. przy tworzeniu komunikatów, narzędzi),
3. superwizja.



5. Przygotowanie dokumentu planistycznego przez urbanistów



6. Przygotowanie przez gminę sprawozdania z procesu konsultacji (przed końcem 2021 r., data ustalana indywidualnie)



4. Realizacja procesu konsultacji – przy wsparciu zespołu wspierającego (ok. 3-4 miesięcy)



5. Przygotowanie dokumentu planistycznego przez urbanistów

Grant nie może obejmować pracy projektowej planisty.



6. Przygotowanie przez gminę sprawozdania z procesu konsultacji (przed końcem 2021 r., data ustalana indywidualnie)





7. Zatwierdzenie sprawozdania i wypłacenie gminie gwarancji (min. 10% kwoty)


























8. Przez cały czas trwa monitoring postępu prac w gminach oraz ewaluacja przebiegu projektu.

Migawki z konsultacji
w ramach pierwszej
edycji projektu

Gminy, z którymi pracowaliśmy w ramach I edycji projektu:



-  konsultacje mpzp
-  konsultacje studium

-  Kielce
-  Rawa Mazowiecka
-  Starachowice
-  Jabłonna
-  Serock
-  Trzemeszno
-  Mikołajki Pomorskie
-  Warszawa
-  Piaseczno
-  Okonek
-  Mrągowo
-  Gorzów Wielkopolski
-  Czerwonak
-  Brzeziny
-  Cieszyn
-  Olsztyn
-  Kórnik
-  Wołomin
-  Wałbrzych
-  Legnica
-  Rybnik
-  Tychy
-  Michałowice
-  Bydgoszcz
-  Mosina



Rawa Mazowiecka



Cieszyn



Kielce



Piaseczno



Trzemeszno



Mrągowo



Starachowice



Gorzów Wielkopolski

Co zrobić, żeby zgłosić się
do projektu?



Kto i kiedy może się zgłosić?

1. gminy z całej Polski
2. wszystkie typy gmin (miejskie, miejsko-wiejskie, wiejskie)

W ramach całego projektu zostaną wyłonione 22 gminy spełniające warunki udziału w projekcie.



Gmina chcąca wziąć udział w projekcie powinna:

- posiadać uchwałę o przystąpieniu do sporządzenia dokumentów planistycznych (lub ich zmian) lub złożyć zobowiązanie, że projekt takiej uchwały zostanie przedłożony radzie gminy do uchwalenia w ciągu 3 miesięcy od czasu złożenia przez władze gminy deklaracji uczestnictwa w projekcie,
- wyznaczyć osobę odpowiedzialną za proces konsultacji,
- nie ubiegać się o grant w ramach innych projektów wyłonionych w ramach konkursu POWR.02.19.00-IZ.00-00-003/18.



Pierwszy nabór do projektu trwa do końca lutego 2019 r.
Drugi planowany jest na przełom września i października 2019 r.

Informacje będą publikowane na stronie:

www.partycypacjaobywatelska.pl/przestrzen

Kontakt:

Maria Perchuc-Żółtowska
mperchuc@stocznia.org.pl
tel. (22) 100 55 94

Strona www projektu:

www.partycypacjaobywatelska.pl/przestrzen