



# Przestrzeń dla partycypacji



**Fundusze  
Europejskie**  
Wiedza Edukacja Rozwój



**Rzeczpospolita  
Polska**

**Unia Europejska**  
Europejski Fundusz Społeczny



Realizatorzy projektu



## Pracownia Badań i Innowacji Społecznych “Stocznia”

- działamy od 2009 roku na szczeblu lokalnym i ogólnopolskim
- gromadzimy i upowszechniamy wiedzę na temat partycypacji (m.in. za pomocą portalu [partycypacjaobywatelska.pl](http://partycypacjaobywatelska.pl))
- tworzymy przestrzeń do wymiany doświadczeń i uczenia się od siebie pomiędzy przedstawicielami administracji publicznej, organizacji pozarządowych i innych zainteresowanych osób (m.in. poprzez seminaria i Fora Praktyków Partycypacji)
- wspieramy samorządy lokalne i instytucje w projektowaniu i realizacji procesów partycypacyjnych (np. konsultacji społecznych, budżetu partycypacyjnego)

## Pracownia Zrównoważonego Rozwoju

- działamy od 2007 roku
- wspieramy samorządy w zarządzaniu strategicznym, którego podstawą jest zrównoważony rozwój
- specjalizujemy się w prowadzeniu złożonych procesów partycypacyjnych m.in. w obszarze przestrzeni publicznych i rewitalizacji
- nasz zespół tworzą specjaliści i zarazem praktycy w zakresie zarządzania strategicznego, zrównoważonego rozwoju, partycypacji obywatelskiej, ochrony środowiska, architektury, socjologii i społecznej odpowiedzialności biznesu

[www.pzr.org.pl](http://www.pzr.org.pl) | [www.facebook.com/FundacjaPZR](https://www.facebook.com/FundacjaPZR)

## Związek Miast Polskich

- ponad 300 miast członkowskich
- działalność Związku to m.in.: wsparcie eksperckie, wymiana doświadczeń, lobbying legislacyjny, współpraca zagraniczna, działania promocyjno-informacyjne
- realizacja projektów partycypacyjnych dotyczących m.in. budżetu partycypacyjnego
- Związek Miast Polskich to zespół doświadczony w zarządzaniu projektami, pomocy doradczej, prowadzeniu szkoleń, monitoringu projektów

Cel projektu



# Cel projektu

Wsparcie w przygotowaniu konsultacji społecznych dokumentów planistycznych (mpzp lub studium), rozszerzonych względem Ustawy o planowaniu i zagospodarowaniu przestrzennym na jednym z dwóch etapów:

- **tworzenia założeń do projektu dokumentu** (od podjęcia uchwały do przekazania projektu do komisji urbanistyczno-architektonicznej)

lub

- **wyłożenia projektu dokumentu do publicznego wglądu** (od ogłoszenia o wyłożeniu do przekazania dokumentu radzie gminy do uchwalenia)





## I ETAP – PO WER 2.19

## II ETAP – PO WER 2.19

### OPINIOWANIE I UZGODNIENIA

### UCHWALENIE DOKUMENTU

Uchwała  
inicjująca

Zbieranie  
wniosków

Sporządzanie  
projektu

Wyłożenie  
projektu

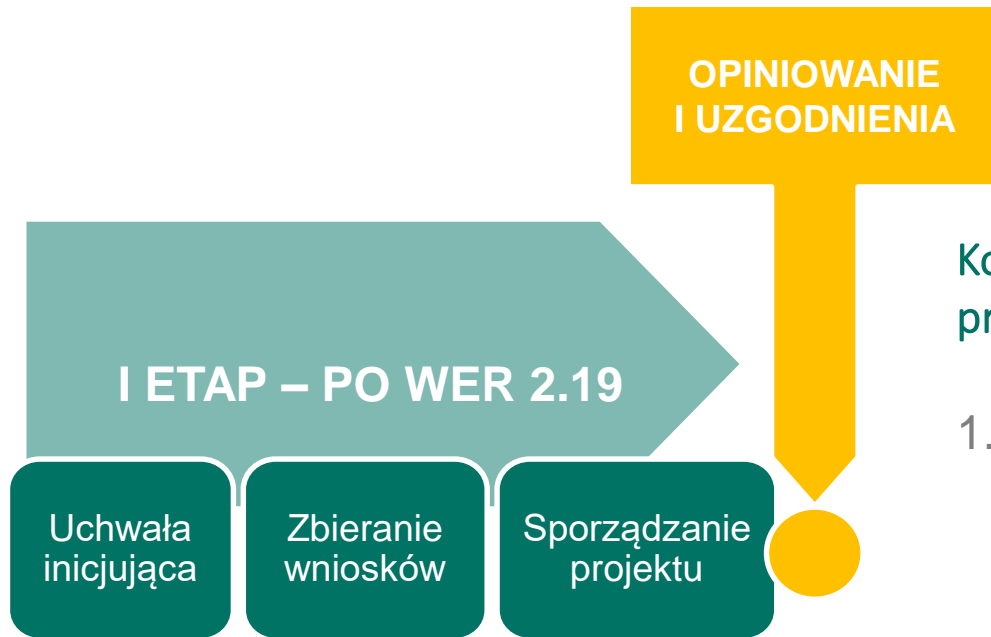
Dyskusja  
publiczna

Składanie  
uwag

Rozpatrywanie  
uwag

tworzenie założeń do projektów dokumentów planistycznych przy aktywnym udziale mieszkańców  
**(wsparcie min. 17 gmin)**

konsultacje z mieszkańcami projektów dokumentów planistycznych na etapie wyłożenia  
**(wsparcie maks. 5 gmin)**




Korzyści dla gmin przy tworzeniu założeń do projektów przy aktywnym udziale mieszkańców:

1. Diagnoza problemów pozwalająca stworzyć projekt dokumentu odpowiadający na potrzeby użytkowników danej przestrzeni.
2. Edukacja - wyważenie i urealnienie zgłaszanych postulatów, minimalizowanie liczby wniosków nie dotyczących problematyki planu/studium.
3. Większe szanse na merytoryczną dyskusję i uwagi na etapie wyłożenia.



# Czas trwania projektu

listopad 2018 – grudzień 2021





## Udział w projekcie kończy się, gdy gmina:

→ zakończy sporządzanie dokumentu planistycznego i wystąpi o opinię komisji urbanistyczno-architektonicznej (I etap)

lub

→ po etapie wyłożenia przedłoży skonsultowany dokument planistyczny radzie gminy do uchwalenia (II etap)

Kiedy i jakie wsparcie?



# Harmonogram projektu





# Jak pomagamy?



## Wsparcie merytoryczne

Wspólnie planujemy przebieg konsultacji dokumentu planistycznego, w tym dobieramy narzędzia pomocne w prowadzeniu konsultacji (również narzędzia informatyczne).



## 20 tys. zł grantu

Przyznajemy grant na przeprowadzenie konsultacji w wysokości ok. 20 tys. zł.



## Szkolenia

Zapewniamy szkolenia, warsztaty i doradztwo ekspertów z dziedziny planowania przestrzennego i partycypacji obywatelskiej.



## Wymiana doświadczeń

Organizujemy spotkania służące wymianie doświadczeń z innymi gminami prowadzącymi podobne konsultacje.



## Na co przykładowo gmina może przeznaczyć przyznany grant?

- kampania informacyjna (ulotki, plakaty, broszury edukacyjne)
- organizacja spotkań z mieszkańcami (wynajem sali, catering, wydruki)
- moderatorzy spotkań/warsztatów z mieszkańcami
- przygotowanie raportu po konsultacjach
- zakup środków trwałych na potrzeby realizacji spotkań/warsztatów  
np. laptopa, rzutnika



# Spotkania siecjujące



Jak wygląda praca  
w gminie?

# Jak wygląda praca w gminie?



Przestrzeń dla partycypacji

→ Zgłoszenie gminy do projektu przez wypełnienie formularza zgłoszeniowego (do **28.02.2019**)

Formularz należy wypełnić do 28 lutego br. przez stronę internetową:  
[partycypacjaobywatelska.pl/przestrzen/formularz/](http://partycypacjaobywatelska.pl/przestrzen/formularz/)

→ Ocena zgłoszenia przez komisję (marzec)

Ocena dokonywana jest na podstawie danych z formularza zgłoszeniowego oraz informacji z rozmowy z przedstawicielem gminy.



1. Wstępne wyniki naboru (marzec) i podpisanie deklaracji współpracy – zgody na opracowanie indywidualnego planu konsultacji przy wsparciu zespołu wspierającego, czyli specjalisty ds. konsultacji i urbanisty/planisty (kwiecień)



2. Opracowanie indywidualnego planu konsultacji wraz z budżetem (ok. 2 m-cy: kwiecień-maj)



3. Zatwierdzenie indywidualnego planu konsultacji, podpisanie umów grantowych, wypłacenie max. 90% grantu (czerwiec)



1. Wstępne wyniki naboru (marzec) i podpisanie deklaracji współpracy – zgody na opracowanie indywidualnego planu konsultacji przy wsparciu zespołu wspierającego, czyli specjalisty ds. konsultacji i urbanisty/planisty (kwiecień)



2. Opracowanie indywidualnego planu konsultacji wraz z budżetem (ok. 2 m-cy: kwiecień-maj)



3. Zatwierdzenie indywidualnego planu konsultacji, podpisanie umów grantowych, wypłacenie max. 90% grantu (czerwiec)



## Przestrzeń dla partycypacji

Zaplanowanie procesu konsultacji przy wsparciu **zespołów wspierających**, w tym dobór narzędzi i metod pracy z mieszkańcami:

1. Określenie tematu konsultacji – jakie informacje chcą Państwo zebrać od mieszkańców?
2. Analiza interesariuszy – kto chcą Państwo zaprosić do udziału?
3. Zaplanowanie procesu (przygotowanie harmonogramu i budżetu)

Jest to ok. 12 h szkoleniowych pracy z zespołem wspierającym i wsparcie zdalne.



4. Realizacja procesu konsultacji – przy wsparciu zespołu wspierającego (ok. 3-4 miesiące)



5. Przygotowanie dokumentu planistycznego przez urbanistów



6. Przygotowanie przez gminę sprawozdania z procesu konsultacji (przed końcem 2021 r., data ustalana indywidualnie)



4. Realizacja procesu konsultacji – przy wsparciu zespołu wspierającego (ok. 3-4 miesiące)

Wsparcie **zespołu wspierającego** na etapie przeprowadzania konsultacji:

1. szkolenia z technik pracy z mieszkańcami,
2. doradztwo (np. przy tworzeniu komunikatów, narzędzi),
3. superwizja.



5. Przygotowanie dokumentu planistycznego przez urbanistów



6. Przygotowanie przez gminę sprawozdania z procesu konsultacji (przed końcem 2021 r., data ustalana indywidualnie)





4. Realizacja procesu konsultacji – przy wsparciu zespołu wspierającego (ok. 3-4 miesięcy)



**5. Przygotowanie dokumentu planistycznego przez urbanistów**

Grant nie może obejmować pracy projektowej planisty.



6. Przygotowanie przez gminę sprawozdania z procesu konsultacji (przed końcem 2021 r., data ustalana indywidualnie)







7. Zatwierdzenie sprawozdania i wypłacenie gminie gwarancji (min. 10% kwoty)


























8. Przez cały czas trwa monitoring postępu prac w gminach oraz ewaluacja przebiegu projektu.

Migawki z konsultacji  
w ramach pierwszej  
edycji projektu

# Gminy, z którymi pracowaliśmy w ramach I edycji projektu:



-  konsultacje mpzp
-  konsultacje studium

-  Kielce
-  Rawa Mazowiecka
-  Starachowice
-  Jabłonna
-  Serock
-  Trzemeszno
-  Mikołajki Pomorskie
-  Warszawa
-  Piaseczno
-  Okonek
-  Mrągowo
-  Gorzów Wielkopolski
-  Czerwonak
-  Brzeziny
-  Cieszyn
-  Olsztyn
-  Kórnik
-  Wołomin
-  Wałbrzych
-  Legnica
-  Rybnik
-  Tychy
-  Michałowice
-  Bydgoszcz
-  Mosina





Rawa Mazowiecka



Cieszyn





Kielce



Piaseczno



Trzemeszno





Mrągowo



Starachowice





Gorzów Wielkopolski



Co zrobić, żeby zgłosić się  
do projektu?



# Kto i kiedy może się zgłosić?

1. gminy z całej Polski
2. wszystkie typy gmin (miejskie, miejsko-wiejskie, wiejskie)

W ramach projektu zostaną wyłonione 22 gminy (wstępnie 11 gmin w pierwszym i 11 w drugim naborze), spełniających warunki udziału w projekcie.



### Gmina chcąca wziąć udział w projekcie powinna:

- posiadać uchwałę o przystąpieniu do sporządzenia dokumentów planistycznych (lub ich zmian) lub złożyć zobowiązanie, że projekt takiej uchwały zostanie przedłożony radzie gminy do uchwalenia w ciągu 3 miesięcy od czasu złożenia przez władze gminy deklaracji uczestnictwa w projekcie,
- wyznaczyć osobę odpowiedzialną za proces konsultacji,
- nie ubiegać się o grant w ramach innych projektów wyłonionych w ramach konkursu POWR.02.19.00-IZ.00-00-003/18.



**Obecny nabór trwa do 28 lutego 2019 r.**

Informacje oraz formularz zgłoszeniowy na stronie:

[www.partycypacjaobywatelska.pl/przestrzen](http://www.partycypacjaobywatelska.pl/przestrzen)

## **Kontakt:**

Maria Perchuc-Żółtowska  
mperchuc@stocznia.org.pl  
tel. (22) 100 55 94

## **Strona www projektu:**

**[www.partycypacjaobywatelska.pl/przestrzen](http://www.partycypacjaobywatelska.pl/przestrzen)**