



Forum
Praktyków
Partycypacji

Konsultujemy narzędzie do konsultacji w planowaniu przestrzennym

Forum Praktyków Partycypacji
Gdynia 11.06.2019 rok



„Partycypacja w Planowaniu” (POWR.02.19.00-00-KP13/18)

Projekt realizowany przez **Fundację Stabilo** i **WiseEuropa** – Fundację Warszawski Instytut Studiów Ekonomicznych i Europejskich



IDEA

Skąd pomysł
na Narzędzie IT?

Oczekiwania
I potrzeby



- Wyzwania i założenia:
 - Wizja i cel
 - Otoczenie
 - Grupy docelowe
- Koncepcja:
 - Narzędzia
 - Infrastruktury
 - Wdrożenia




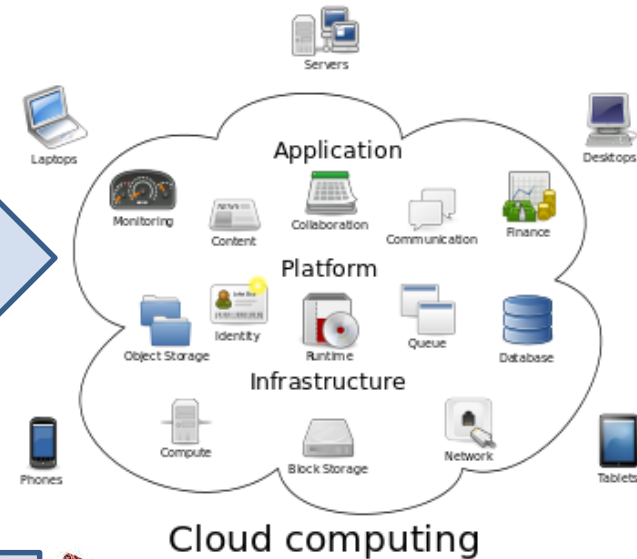
Wyzwania i założenia:

- Wizja i cel:
 - Intensyfikacja udziału obywateli w partycypacji społecznej w planowaniu poprzez wykorzystanie popularnych mechanizmów znanych z tzw. „social media”.
- Otoczenie:
 - Stopień skomplikowania materii
 - Uwarunkowania prawne
 - Zmiany przepisów
- Grupy docelowe:
 - Mieszkańcy
 - Planiści i decydenci



Koncepcja (1/2):

- Narzędzie:
 - Łatwość i intuicyjność obsługi
- Infrastruktura:
 - Dostępność
 - Skalowalność
 - Łatwość modyfikacji

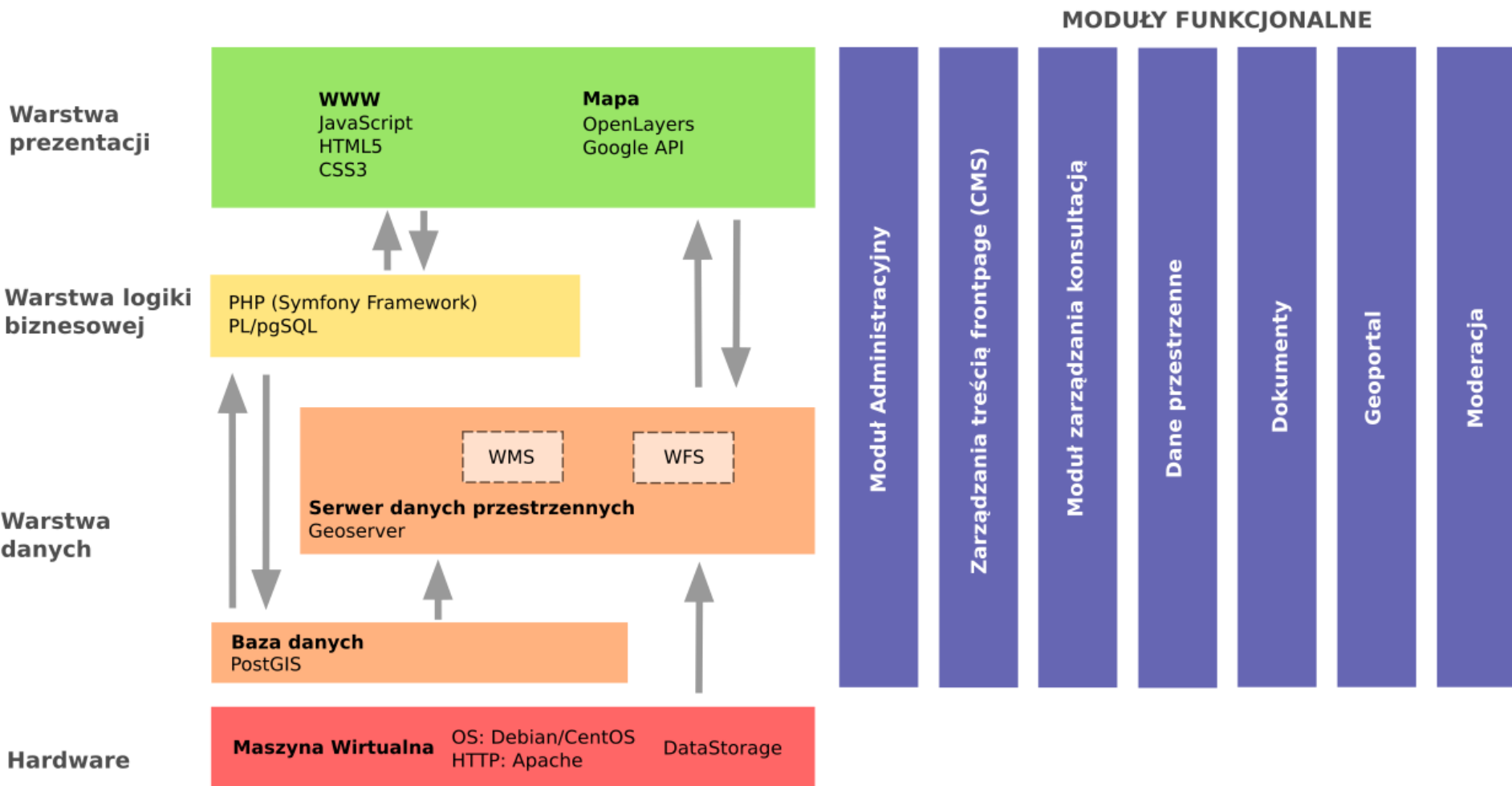


Koncepcja (2/2):

- Wdrożenia:
 - Zespół wdrożeniowy
 - Analiza potrzeb
 - Metodyka



Architektura narzędzia



Elementy architektury na licencjach otwartego oprogramowania (free software, opensource)

Element architektury	Nazwa	Licencja
Web Development Framework	Symfony PHP	<i>MIT</i>
Biblioteki renderingu danych przestrzennych	OpenLayers	<i>FreeBSD</i>
Serwer danych przestrzennych	Geoserver	<i>GPL</i>
Baza danych	PostgreSQL (PostGIS)	<i>zblizone BSD lub MIT</i>
Serwer HTTP	Apache	<i>GPL v3</i>
System operacyjny	CentOS	<i>GPL</i>